

РУССКО-ЯПОНСКАЯ ВОЙНА.

1904—1905 г.г.

ТОМЪ VI.

СЫПИНГАЙСКІЙ ПЕРІОДЪ.

- № 1. Карта Сыпингайскаго района (масшт. 5 в. въ дюймѣ).
- № 1а. Карта Хайлунченскаго района (масшт. 5 в. въ дюймѣ).
- № 2. Районъ ближняго тыла Маньчжурскихъ армій въ Сыпингайскій періодъ (масшт. 10 в. въ дюймѣ).
- № 3. Расположеніе русскихъ армій къ 18-му Марта 1905 г. (масшт. 10 в. въ дюймѣ).
- № 4. Расположеніе русскихъ армій къ 1-му Мая 1905 г. (масшт. 10 в. въ дюймѣ).
- № 5. Расположеніе русскихъ армій къ 1-му Юня 1905 г. (масшт. 10 в. въ дюймѣ).
- № 6. Расположеніе русскихъ армій къ 25-му Августа 1905 г. (масштабъ 10 в. въ дюймѣ).
- № 7. Копія схемы развѣдывательнаго отдѣленія Штаба Главнокомандующаго къ сводкѣ 23 Апрѣля 1905 г. № 50 (масшт. 20 в. въ дюймѣ).
- № 8. Копія схемы развѣдывательнаго отдѣленія Штаба Главнокомандующаго къ сводкѣ 2 Мая 1905 г. № 56 (масшт. 40 в. въ дюймѣ).
- № 9. Копія схемы развѣдывательнаго отдѣленія Штаба Главнокомандующаго къ сводкѣ 25 Мая 1905 г. № 71 (масшт. около 20 в. въ дюймѣ).
- № 10. Копія схемы къ сводкѣ 14 Юля 1905 г. № 79 развѣдывательнаго отдѣленія Штаба Главнокомандующаго (масшт. 20 в. въ дюймѣ).
- № 11. Схема расположенія японскихъ армій къ 25-му Августа 1905 г. (масшт. 20 в. въ дюймѣ).
- № 12. Планъ Сыпингайской позиціи (масшт. 2 в. въ дюймѣ).
- № 13. Планъ уступныхъ позицій 3-ей Арміи за правымъ флангомъ Сыпингайской позиціи (масшт. 2 в. въ дюймѣ).
- № 14. Планъ аррьергардной позиціи у г. Юшита (масшт. 2 в. въ дюймѣ).
- № 15. Планъ уступныхъ позицій 1-ой Арміи за лѣвымъ флангомъ Сыпингайской позиціи (масшт. 2 в. въ дюймѣ).
- № 16. Инженерная подготовка района военныхъ дѣйствій въ Сыпингайскій періодъ (масшт. 10 в. въ дюймѣ).
- № 17. Планъ позицій у г. Итунчжоу и у д. Инченза (масшт. 2 в. въ дюймѣ).
- № 18. Планъ позицій у г. Хайлунчена (масшт. 2 в. въ дюймѣ).
- № 19. Планъ Гунчжулинскихъ позицій (масшт. 2 в. въ дюймѣ).
- № 20. Планъ позицій у ст. Куачензы (масшт. 2 в. въ дюймѣ).
- № 21. Схема района японскихъ позицій (масшт. 10 в. въ дюймѣ).
- № 22. Схема сѣвернаго района театра войны (масшт. 100 в. въ дюймѣ).
- № 23. Расположеніе русскихъ и японскихъ армій къ 30-му апрѣля 1905 г. (масшт. 20 в. въ дюймѣ).
- № 24. Расположеніе русскихъ армій, по докладу Н-ка Штаба Главнокомандующаго 30 Апрѣля 1905 г. Проектъ 1-й (масшт. 10 в. въ дюймѣ).
- № 25. Расположеніе русскихъ армій, по докладу Н-ка Штаба Главнокомандующаго 30 Апрѣля 1905 г. Проектъ 2-й (масшт. 10 в. въ дюймѣ).
- № 26. Схема группировки силъ въ случаѣ нанесенія японцами главнаго удара на лѣвый флангъ Сыпингайской позиціи, по докладу Начальника Штаба Главнокомандующаго 10 Юня 1905 г. (масшт. 10 в. въ дюймѣ).
- № 27. Переходъ въ наступленіе 1-ой арміи съ 2-мя корпусами 3-ей арміи, по докладу Ген.-Квартирмейстера 1-ой арміи 9 Юня 1905 г. (масшт. 10 в. въ дюймѣ).
- № 28. Окончательно принятая группировка 1-ой арміи для перехода въ наступленіе послѣ отбитія японскихъ атакъ (масшт. 10 в. въ дюймѣ).
- № 29. Группировка русскихъ войскъ при наступленіи, по докладу Ген.-Квартирмейстера и Н-ка Штаба Главнокомандующаго 7-го Августа 1905 г. (масшт. 10 в. въ дюймѣ).
- № 30. Группировка войскъ для атаки праваго фланга японскаго расположенія (масшт. 10 в. въ дюймѣ).
- № 31. Исходное положеніе 1-ой арміи для атаки, по докладу Ген.-Квартирмейстера 1-ой арміи 31 Августа 1905 г. (масшт. 5 в. въ дюймѣ).
- № 32. Схема перехода въ наступленіе русскихъ армій, по докладу Ген.-Квартирмейстера 2-ой арміи 22 Августа 1905 г. (масшт. 5 в. въ дюймѣ).
- № 33. Сосредоточеніе 3-ей арміи для атаки лѣваго фланга японскихъ армій, по докладу Ген.-Квартирмейстера 3-ей арміи 30 Юля 1905 г. (масшт. 5 в. въ дюймѣ).
- № 34. Рекогносцировка частью отряда Г.-Л. Ренненкампа въ долину р. Хуньхэ 28 Марта—2 Апрѣля 1905 г. (масшт. 5 в. въ дюймѣ).
- № 35. Схема данныхъ о противникѣ къ вечеру 28 Марта 1905 г. (масшт. 20 в. въ дюймѣ).
- № 36. Рекогносцировка передъ фронтомъ 2-ой арміи 8—10 Апрѣля 1905 г. (масшт. 5 в. въ дюймѣ).
- № 37. Рекогносцировка частью отряда Г.-Л. Ренненкампа въ долину р. Хуньхэ 8—10 Апрѣля 1905 г. (масшт. 5 в. въ дюймѣ).
- № 38. Рекогносцировка отрядами Полковниковъ Якутина и Бендерова въ долину р. Сидалихэ 14—15 Августа 1905 г. (масшт. 2 в. въ дюймѣ).
- № 39. Схема набѣга коннаго отряда Г.-Ад. Мищенко 4—11 Мая 1905 г. (масшт. 10 в. въ дюймѣ).
- № 40. Схема боевъ отряда Г.-Ад. Мищенко 7-го Мая 1905 г. (масшт. 2 в. въ дюймѣ).
- № 41. Схема устройства тыла японцевъ, съ указаніемъ пути подвоза къ г. Фанумыню (масшт. 10 в. въ дюймѣ).
- № 41а. Схема движенія коннаго отряда Г.-Ад. Мищенко 10 Мая 1905 г. (масшт. 5 в. въ дюймѣ).
- № 42. Штурмъ коннымъ отрядомъ Г.-Ад. Мищенко Санвайзской позиціи 18 Юня 1905 г. (масшт. 2 в. въ дюймѣ).
- № 43. Тылъ дѣйствующей арміи въ Сыпингайскій періодъ кампаніи (масшт. 10 в. въ дюймѣ).
- № 44. Продовольственные магазины и склады дѣйствующей арміи къ Августу 1905 г. (масшт. 10 в. въ дюймѣ).
- № 45. Диаграмма числа эшелоновъ, отправлявшихся ежедневно со ст. Харбинъ въ періодъ обратной перевозки войскъ съ Дальняго Востока въ 1905—06 г.г.
- № 46. Депо плѣнныхъ въ Японіи (масшт. 200 в. въ дюймѣ).

Работа Военно-Исторической Комиссіи по описанію Русско-Японской войны.

КАРТА СЫПИНГАЙСКОГО РАЙОНА

Масштабъ 1 : 100 000



Условные знаки:

- Реки
- Потоки
- Железные дороги
- Магистральныя дороги
- Базисныя дороги
- Проектируемыя дороги
- Мосты
- Табулы
- Города
- Деревя
- Остаточныя фанки
- Кульдры
- Граница между Монашій и Монашій

Прозвѣция Бауса

Горизонталы пробегены черезъ 20 саж.



Составлена въ Военно-топографическомъ ведомствѣ подъ редакціей полковника С. А. Козлова.

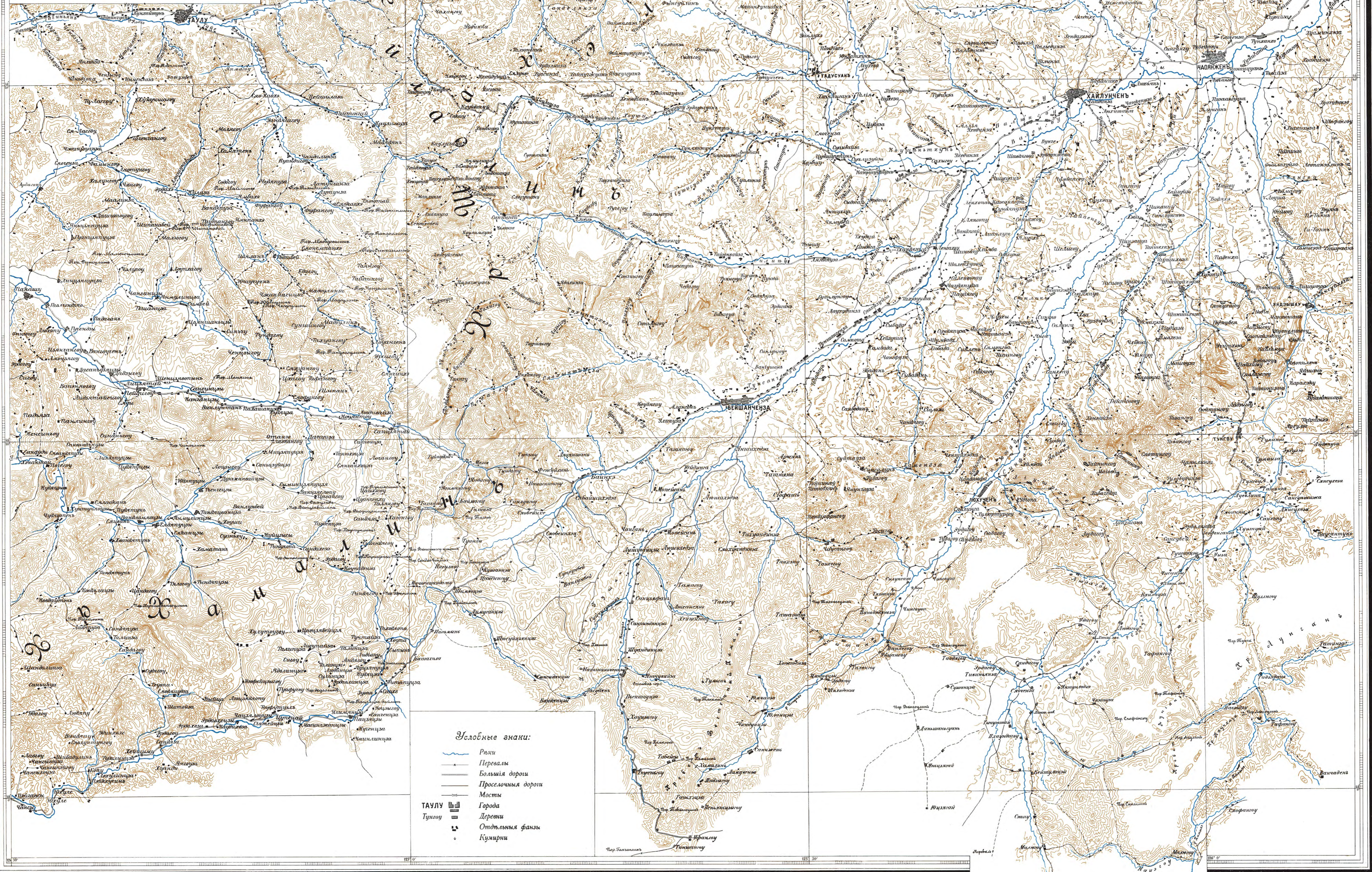
КАРТА ХАЙЛУНЧЕНСКАГО РАЙОНА

Масштабъ 5 вер. въ дюймѣ.



Проекція Гаусса

Боризонтали проведены черезъ 20 саж.



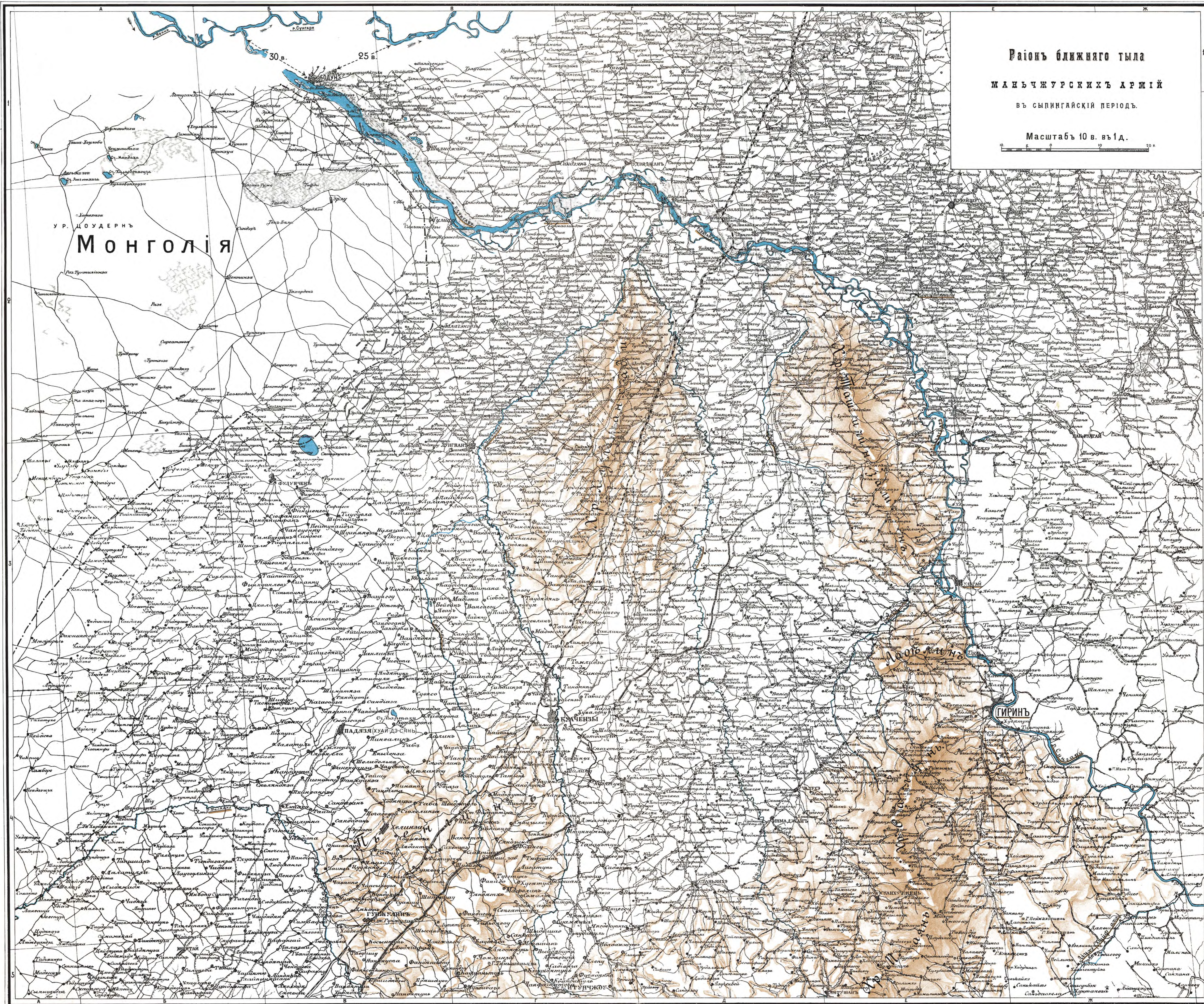
Условные знаки:

- Рѣки
- Перевалы
- Большая дороги
- Проселочныя дороги
- Мосты
- Города
- Деревни
- Отдѣльныя фанзы
- Кумирни

ТАЛУ

Тунгоу

Составлено въ Военно-Исторической комиссiи подъ редакцiей Писловника Дар. Корфъ.



Районъ ближняго тыла

маньчжурскихъ арміи

въ сипингскій періодъ.

Масштабъ 10 в. в 1 д.

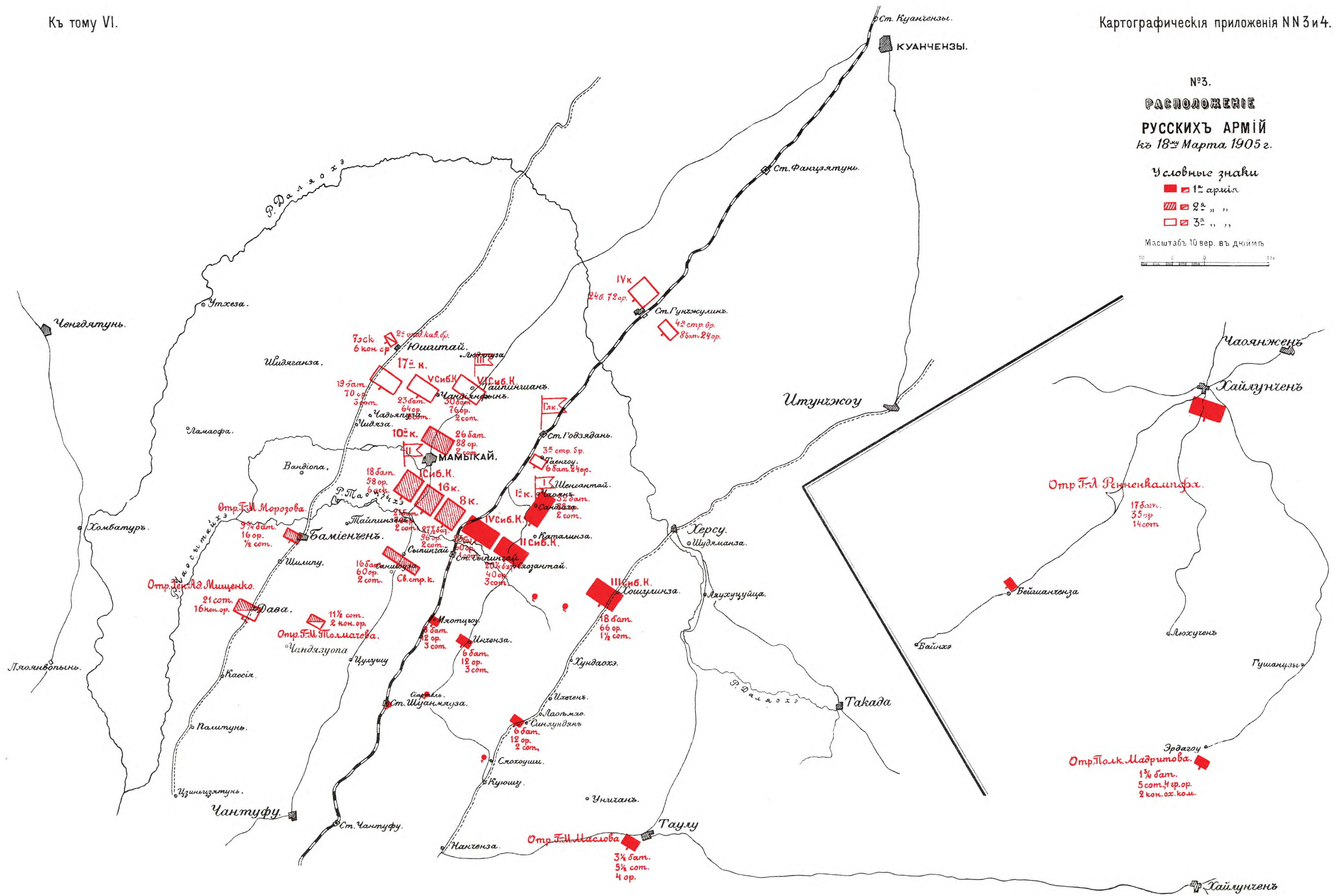


Монголія

№3.
РАСПОЛОЖЕНІЕ
РУССКИХЪ АРМІЙ
 къ 18^{го} Марта 1905 г.

Условные знаки
 ■ 1^я армія
 ■ 2^я " "
 ■ 3^я " "

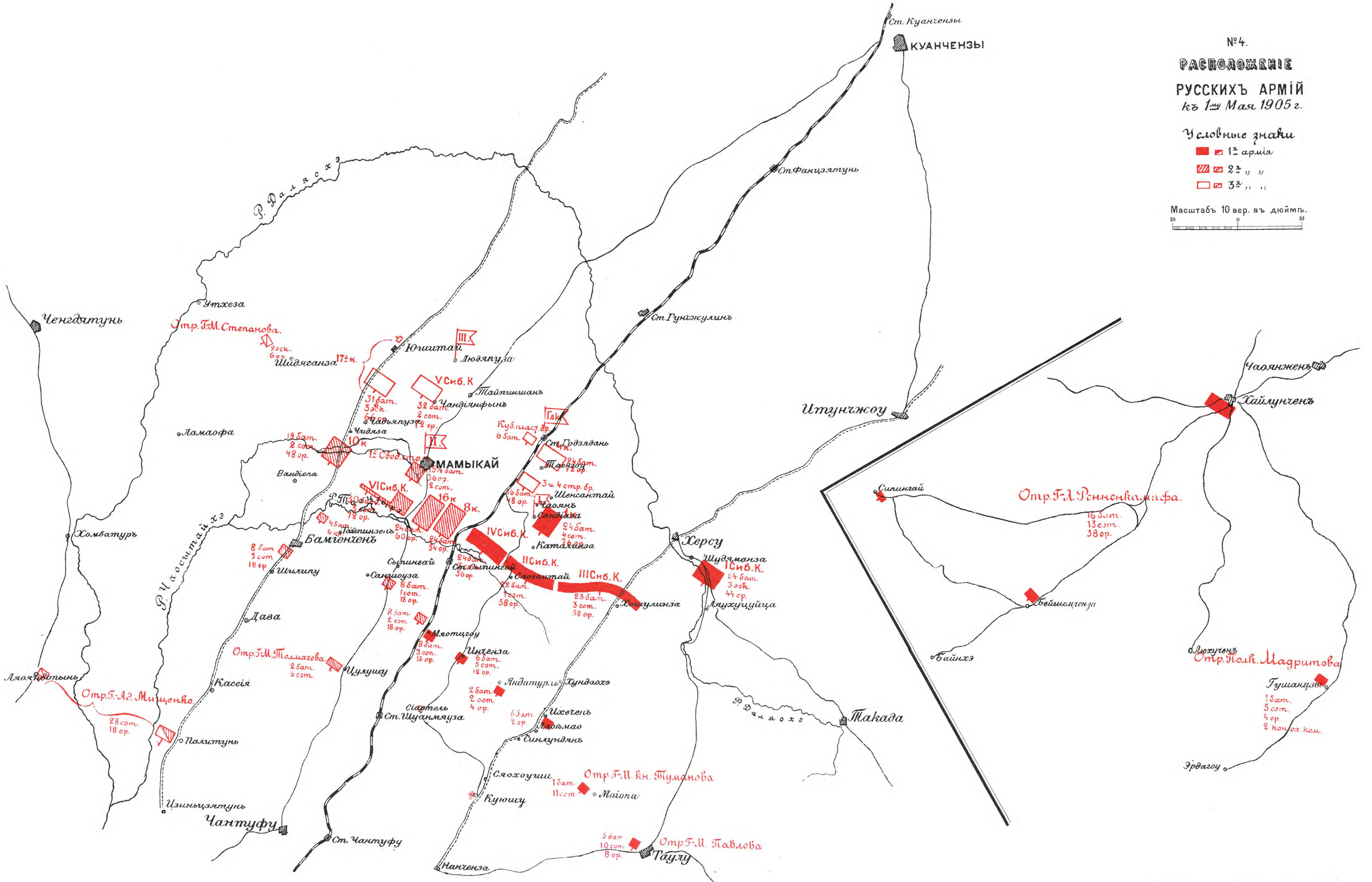
Масштабъ 10 вер. въ дюймѣхъ
 0 10 20 30 40 50



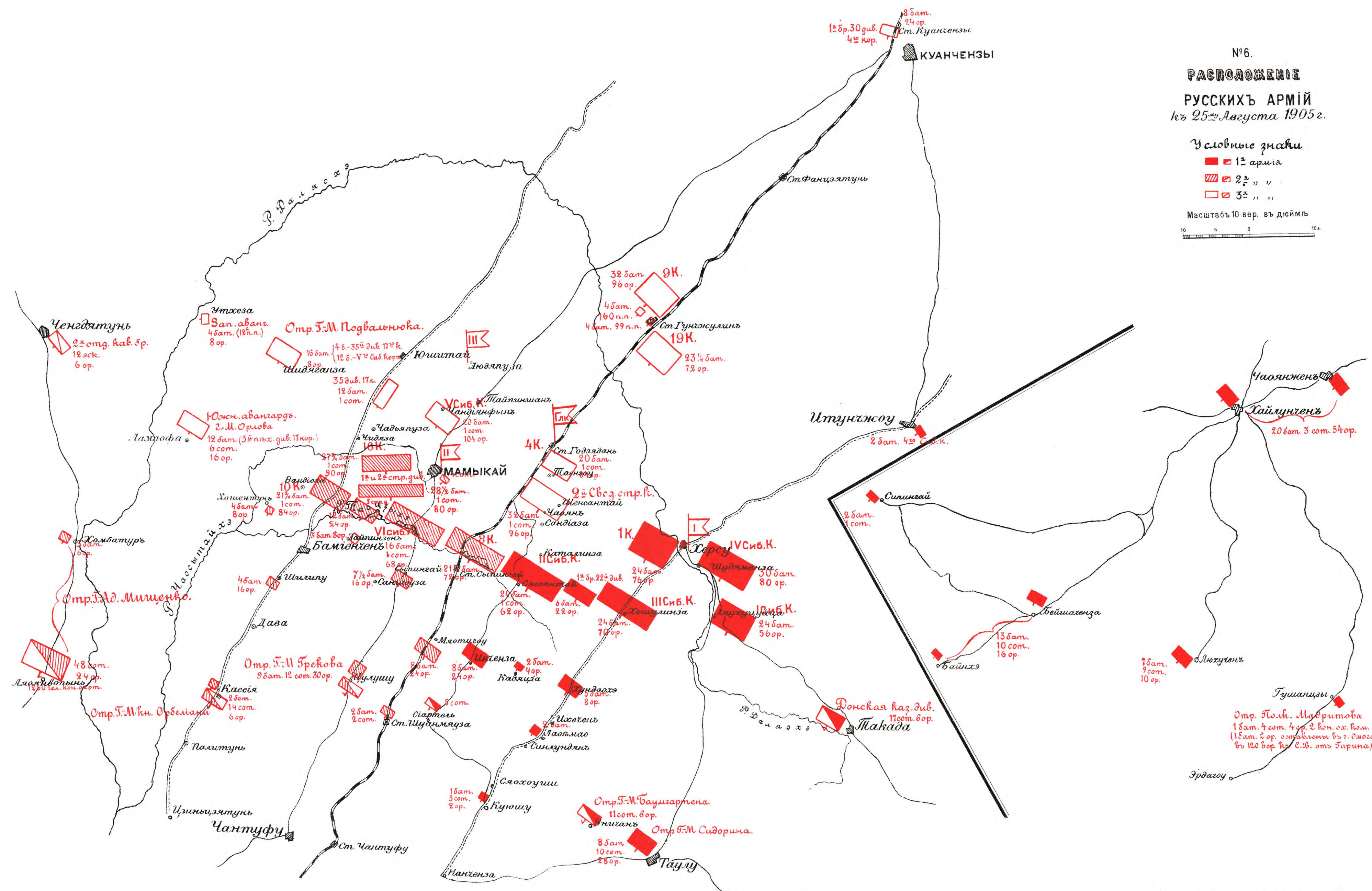
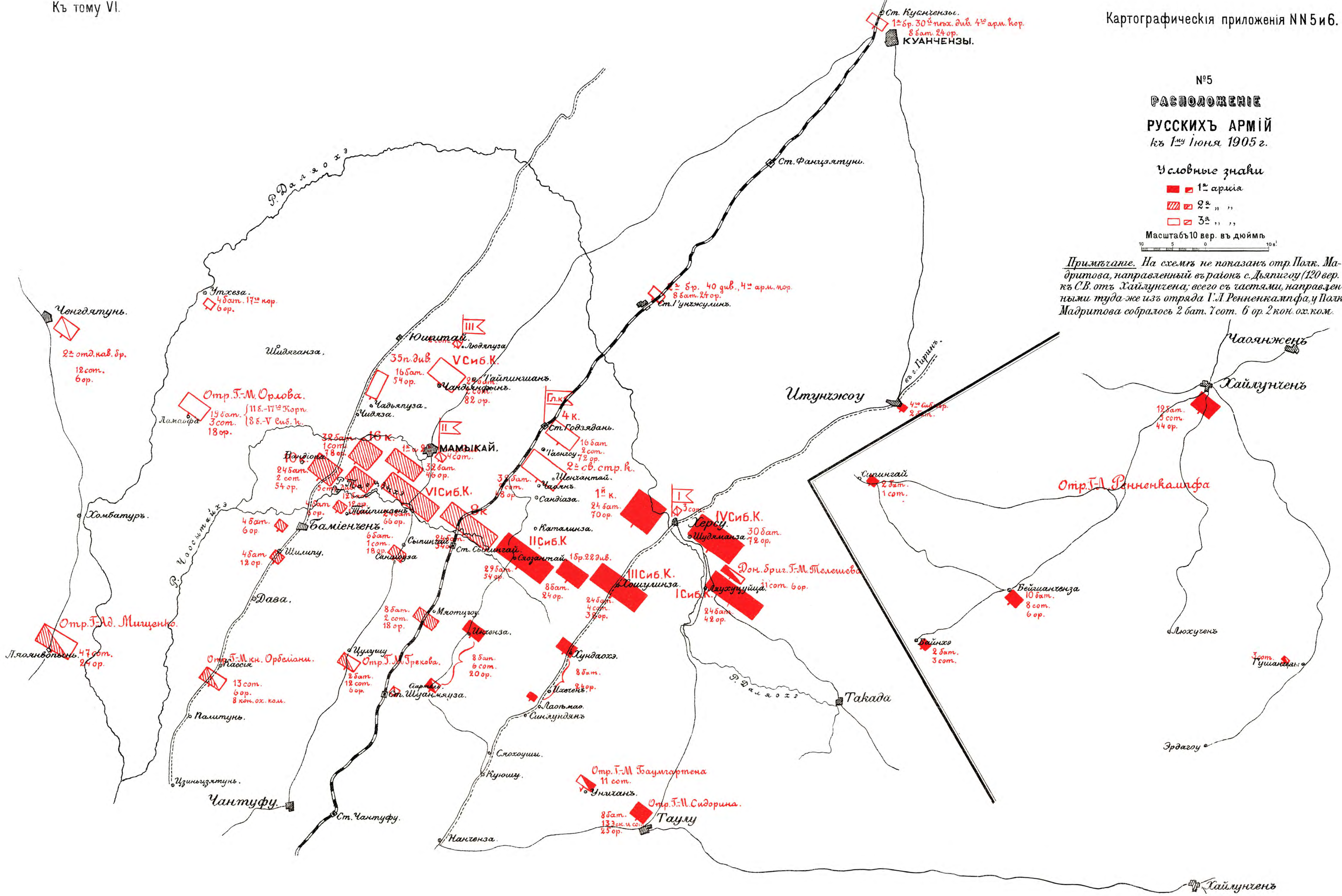
№4.
РАСПОЛОЖЕНІЕ
РУССКИХЪ АРМІЙ
 къ 1^{му} Мая 1905 г.

Условные знаки
 ■ 1^я армія
 ■ 2^я " "
 ■ 3^я " "

Масштабъ 10 вер. въ дюймѣхъ
 0 10 20 30 40 50



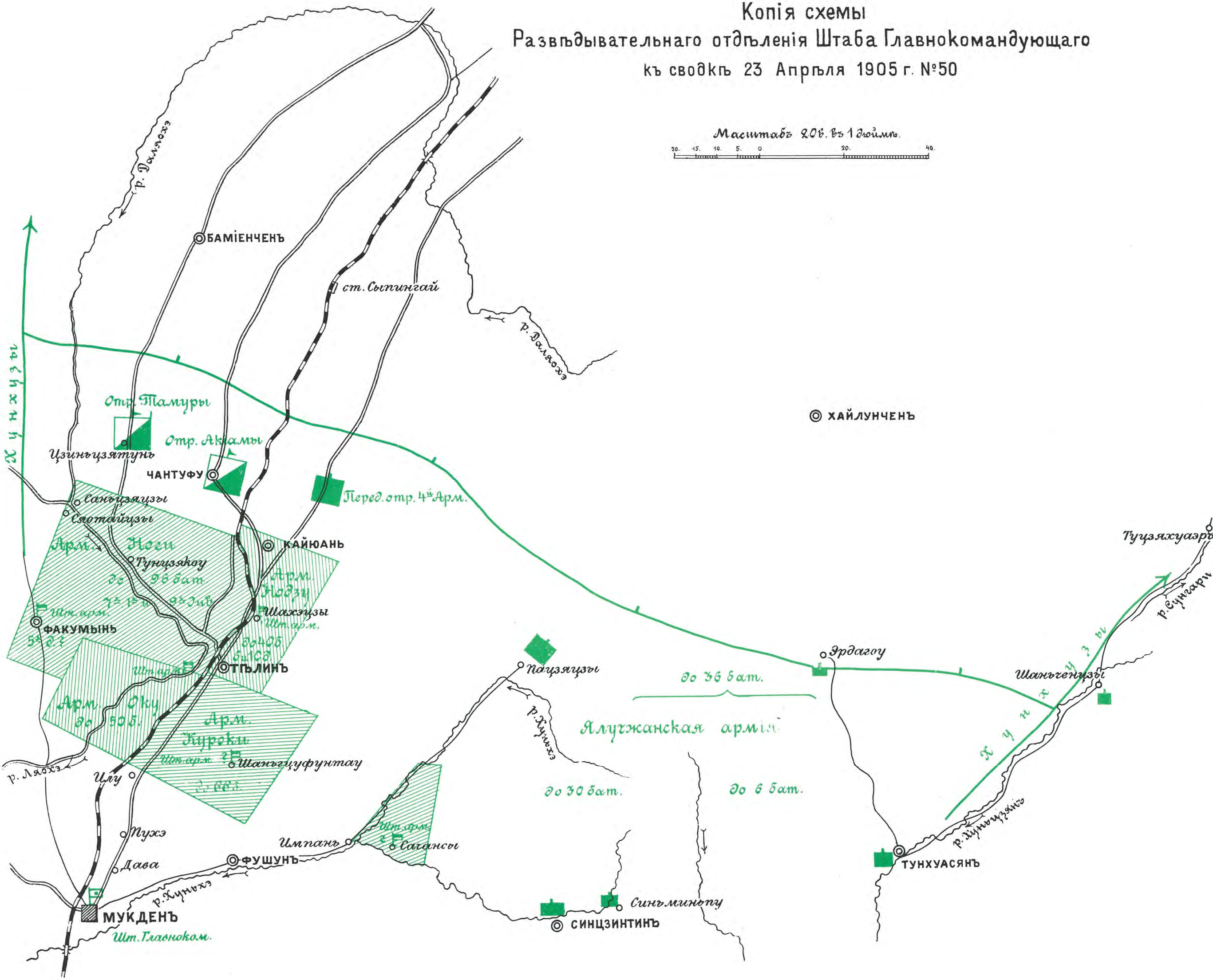
Карты составл. авт. Д. Руднева. Нов. пер. авт. СПб.



№ 7.

Копія схемы
Развѣдывательнаго отдѣленія Штаба Главнокомандующаго
къ сводкѣ 23 Апрѣля 1905 г. № 50

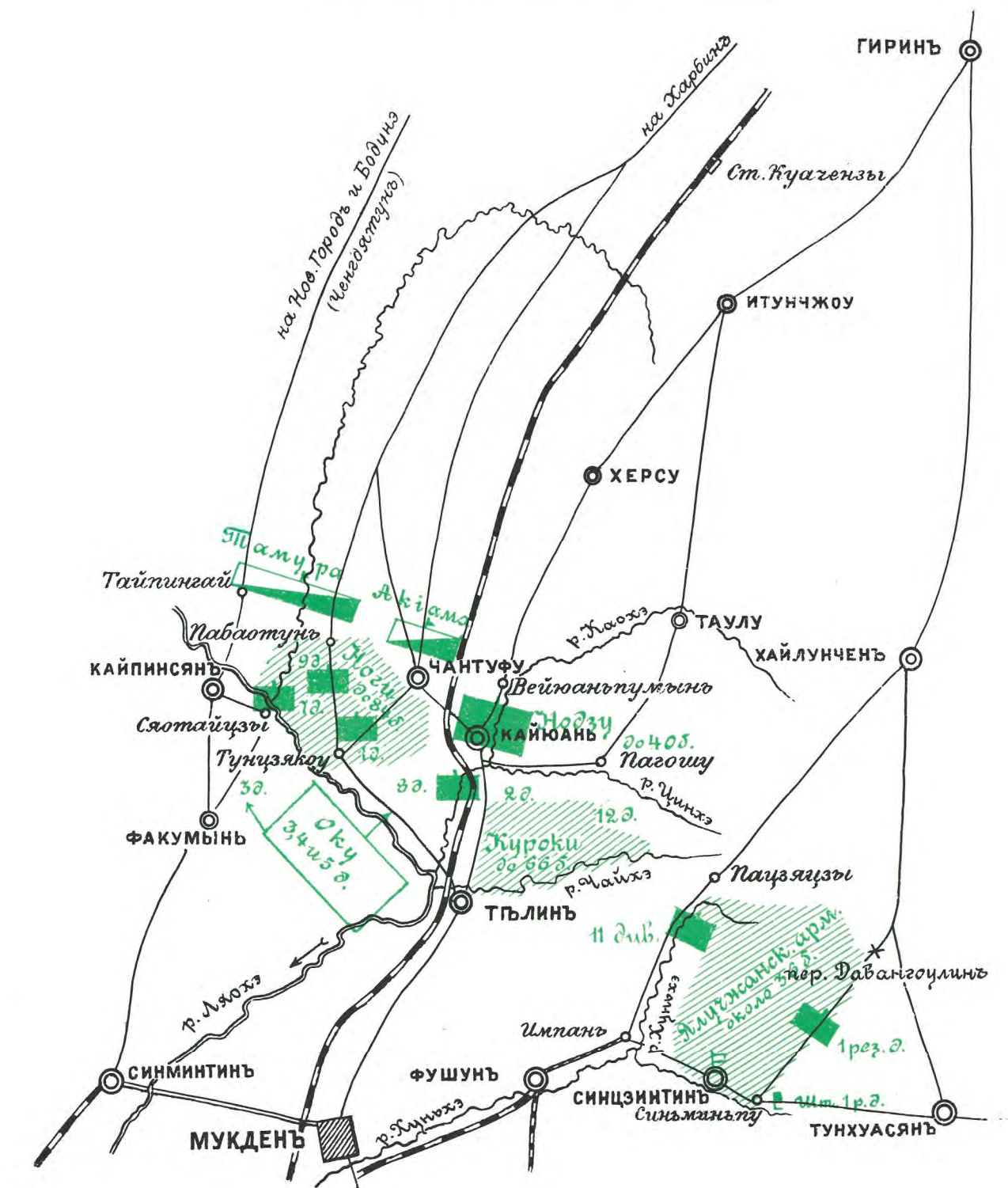
Масштабъ 20 в. въ 1 дюймѣ.



№ 8.

Копія схемы
Развѣдывательнаго отдѣленія Штаба Главнокомандующаго
къ сводкѣ 2 Мая 1905 г. № 56

Масштабъ 40 в. въ 1 дюймѣ.



№ 9.

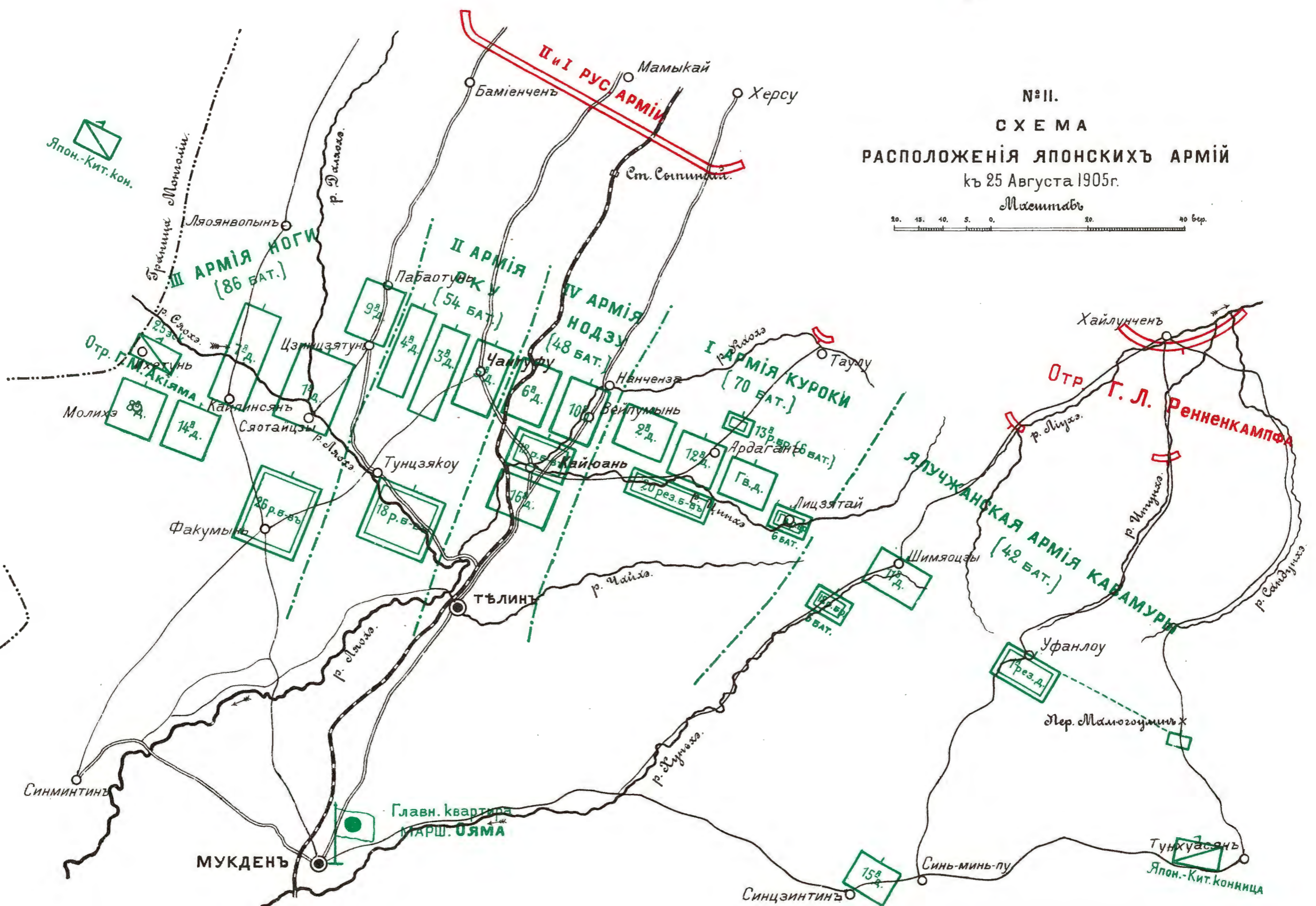
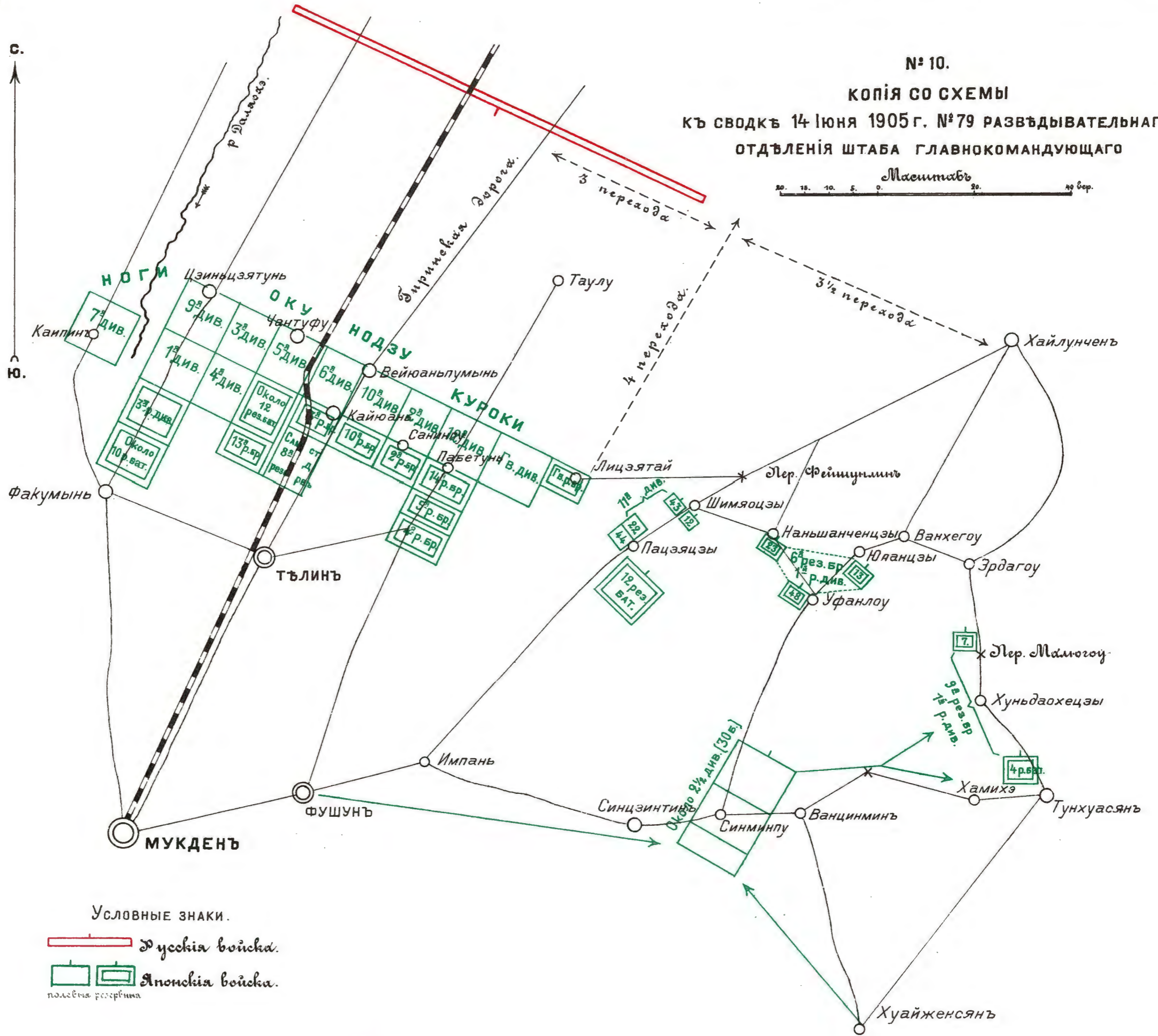
Копія со схемы
Развѣдывательнаго Отдѣленія
Штаба Главнокомандующаго
къ сводкѣ 25 Мая 1905 г. № 71.

С
Ю

Бригада полевая
" " резервная
Линія пех. охран.
? - ополченство тѣмъ не обнаружено
но предполагается въ данной мѣстѣ.



Масштабъ
Около 20 вер.



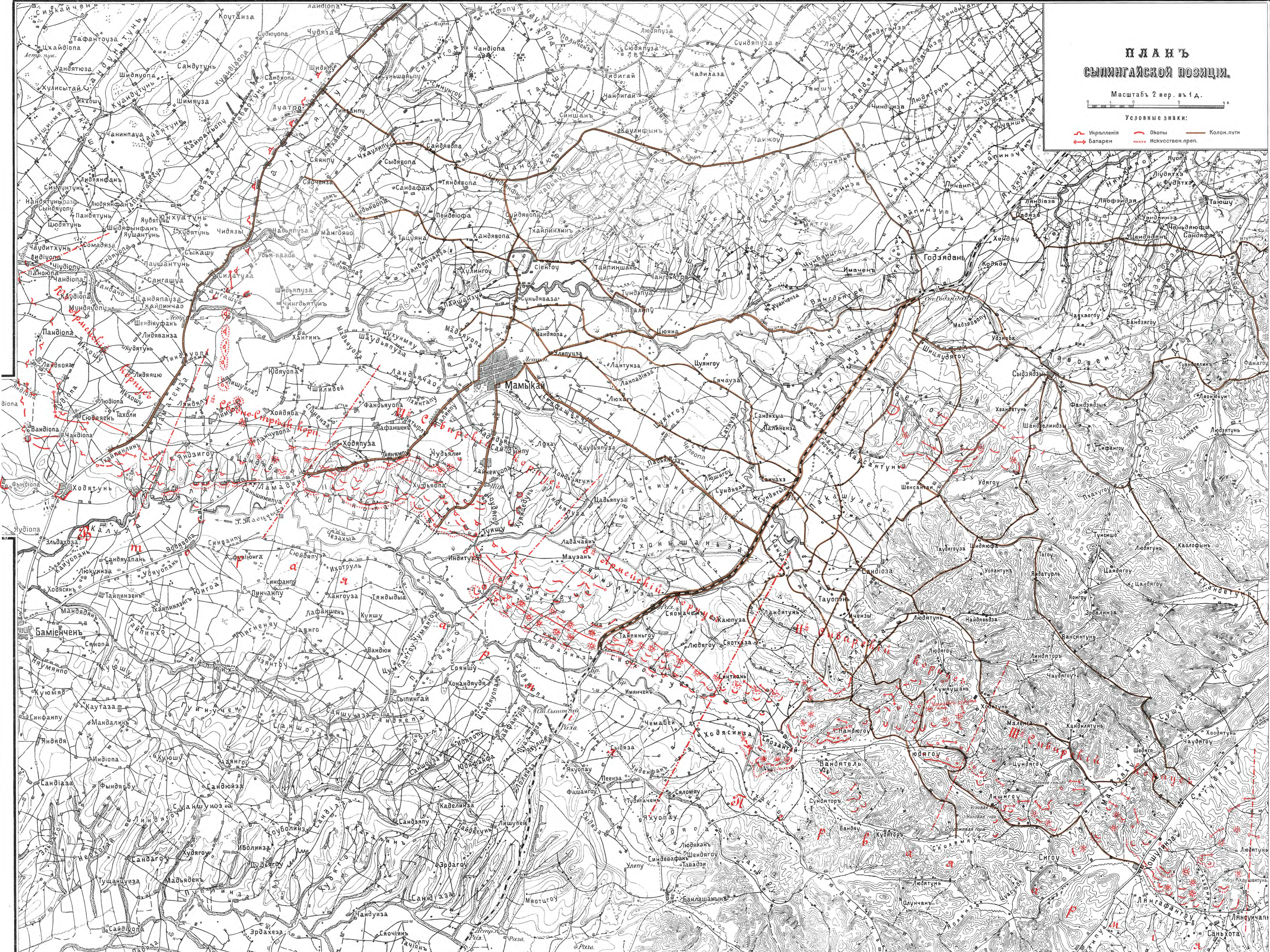
ПЛАНЪ СЫПИНГАЙСКОЙ ПОЗИЦИИ.

Масштабъ 2 вер. въ 1 д.



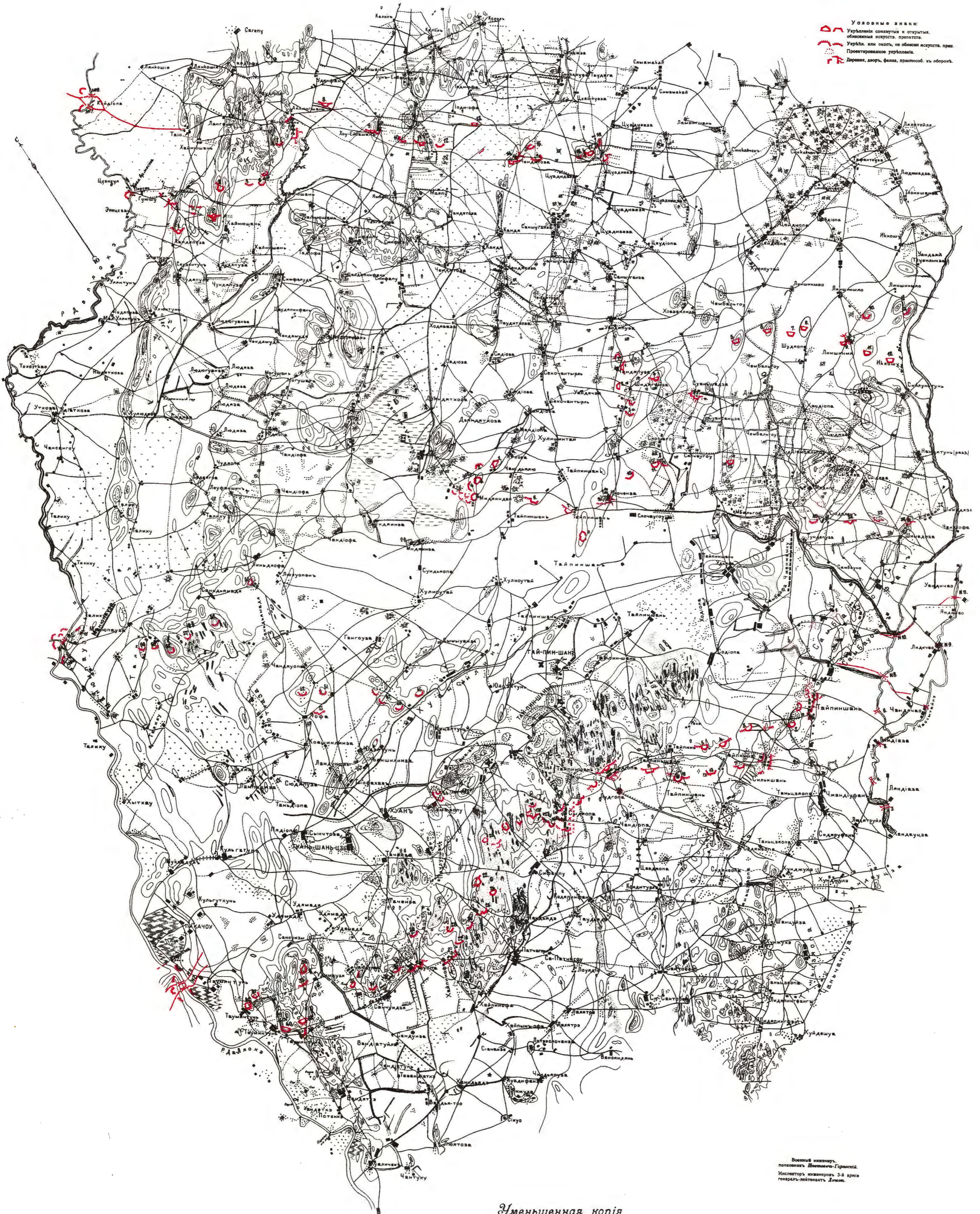
Условные знаки:

- Укрѣпленія
- Батареи
- Окопы
- Искусствен. прп.
- Колон. пути



ПЛАНЪ
УСТУПНЫХЪ ПОЗИЦІЙ 3-Й АРМІИ
за правымъ флангомъ Сыпингайской позиціи

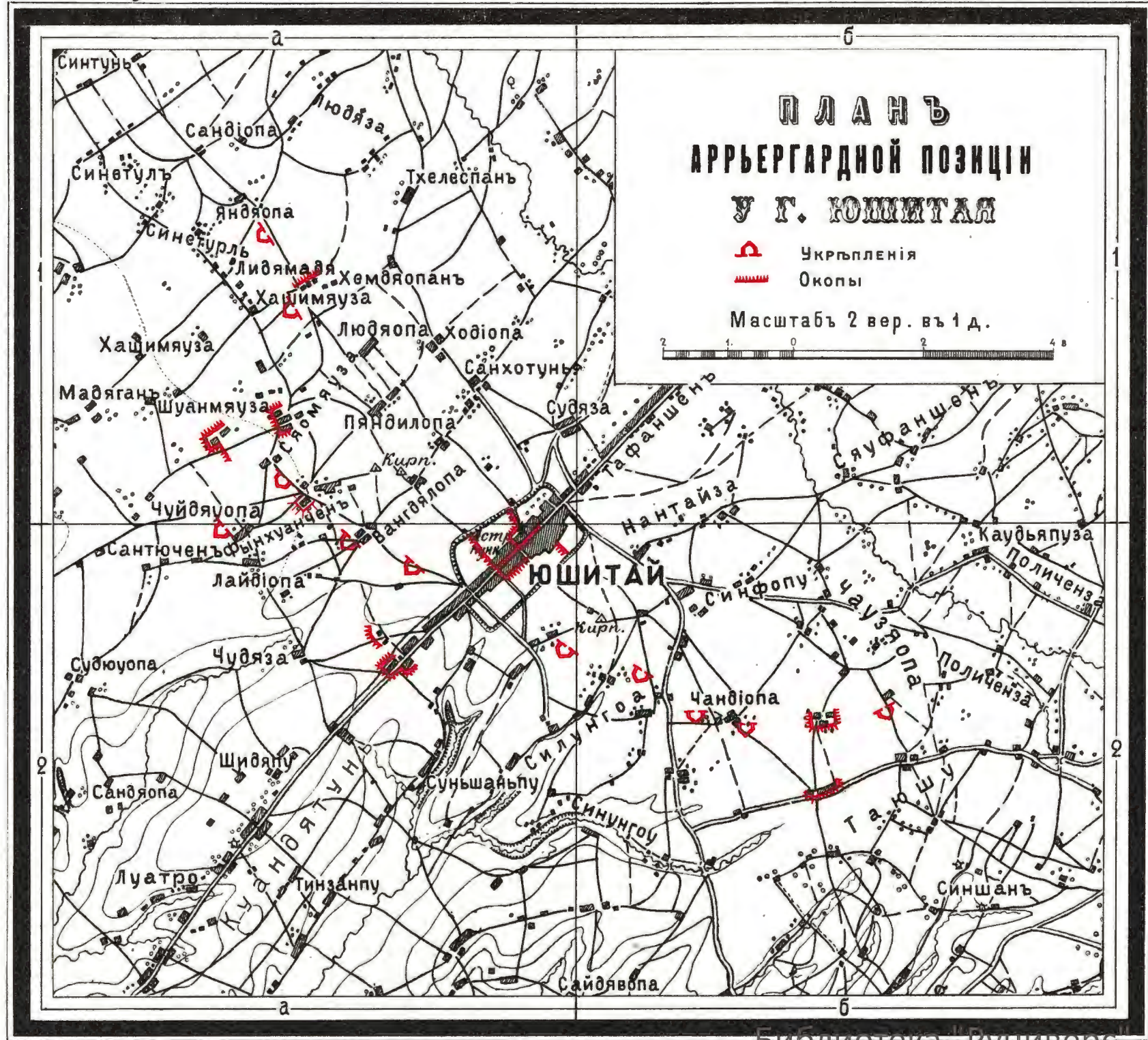
Масштабъ 2 вер. въ 1 д.

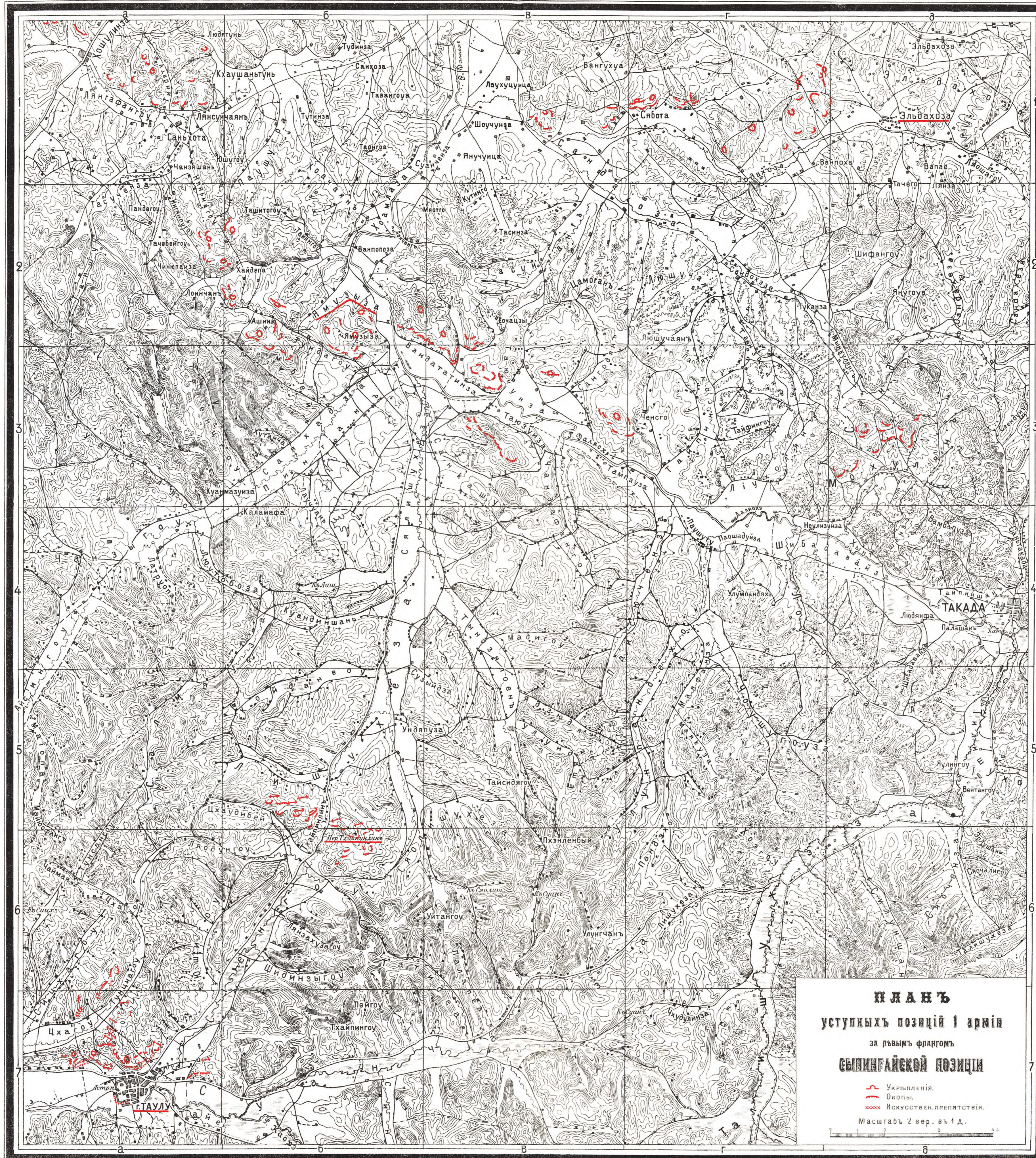


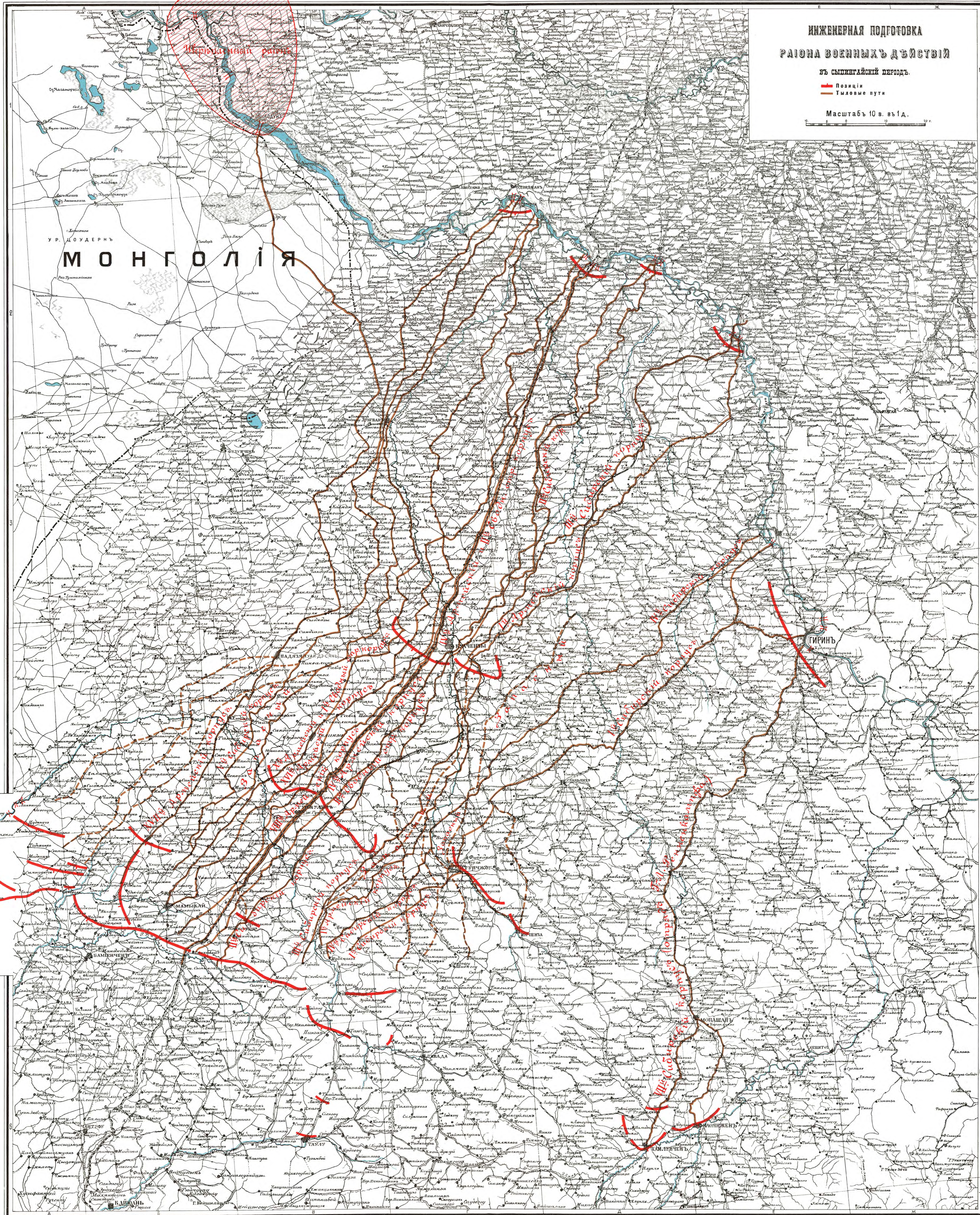
Условные знаки:
Укреплени совкупити и открытыя, обнесенныя искусств. препятств.
Укрѣн. или осадн. на обнесенн. искусств. пред.
Проектируемое укрѣплени.
Дорога, дворъ, фанга, вращающ. къ оборонѣ.

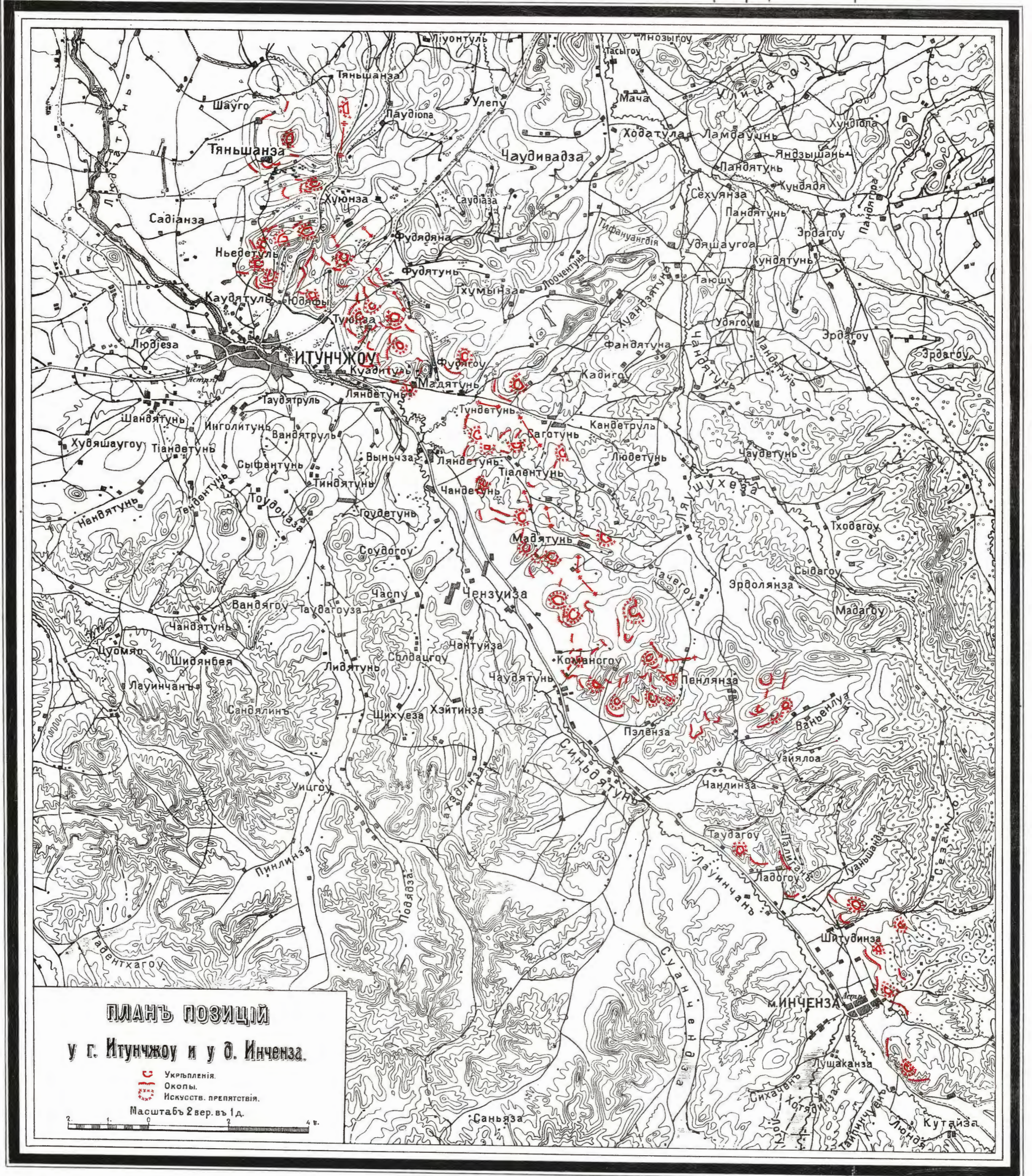
Военный инженеръ,
полковникъ Лемингъ-Грессинъ,
Инспекторъ инженеровъ 3-й армии
генералъ-лейтенантъ Давидъ.

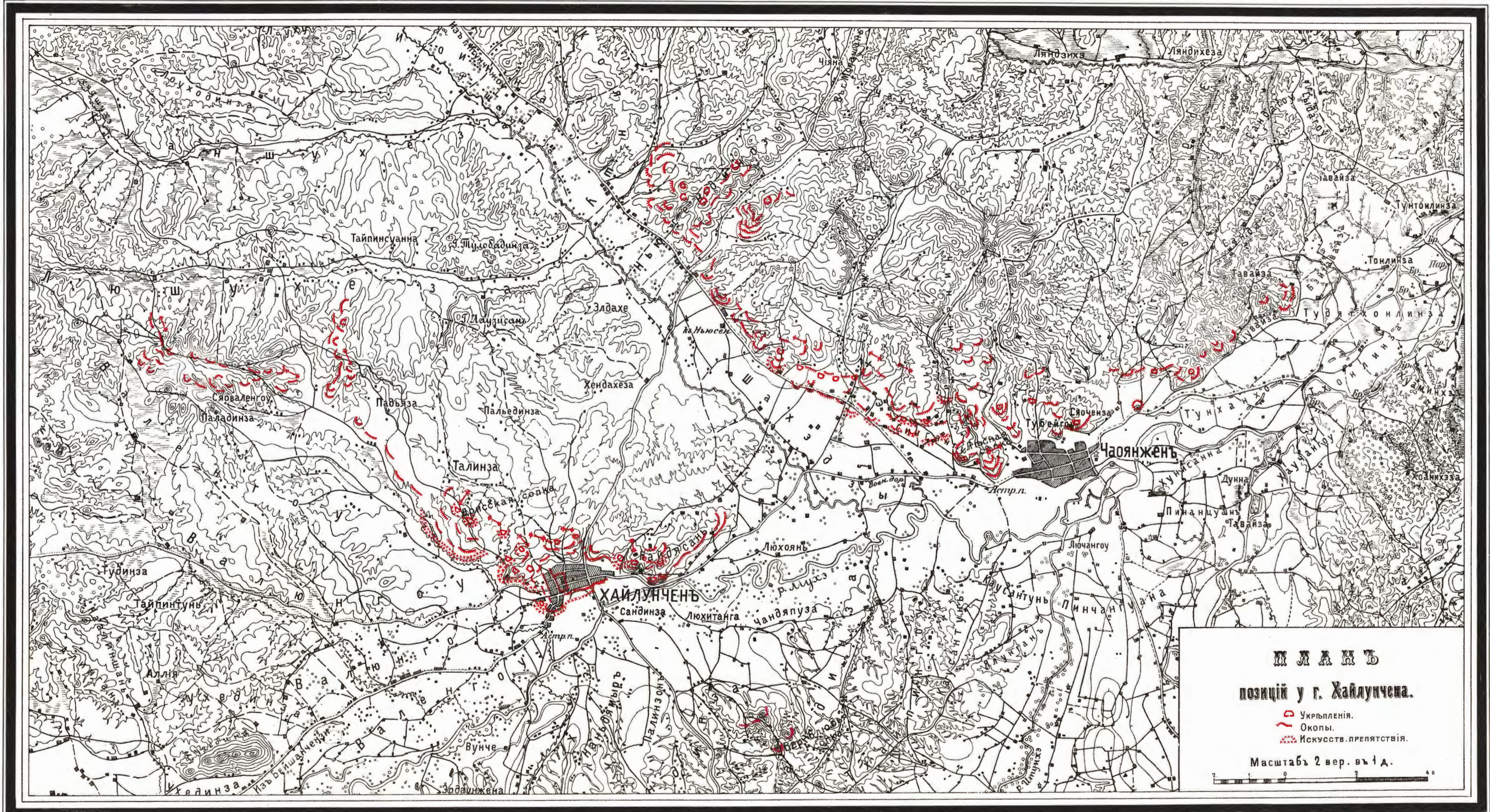
Уменьшенная копія
съ изданія топографич. отд. штаба 3-й армии.

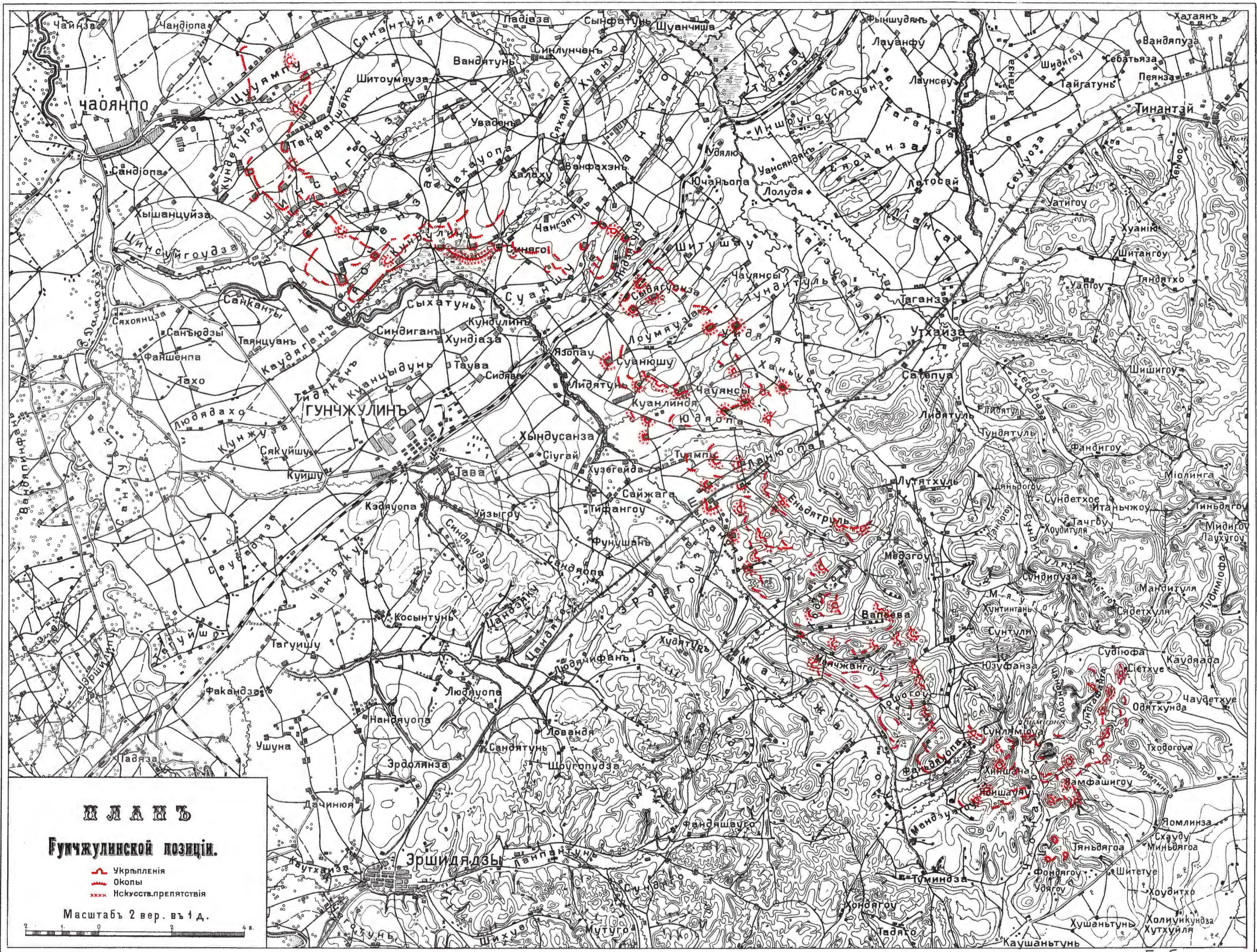








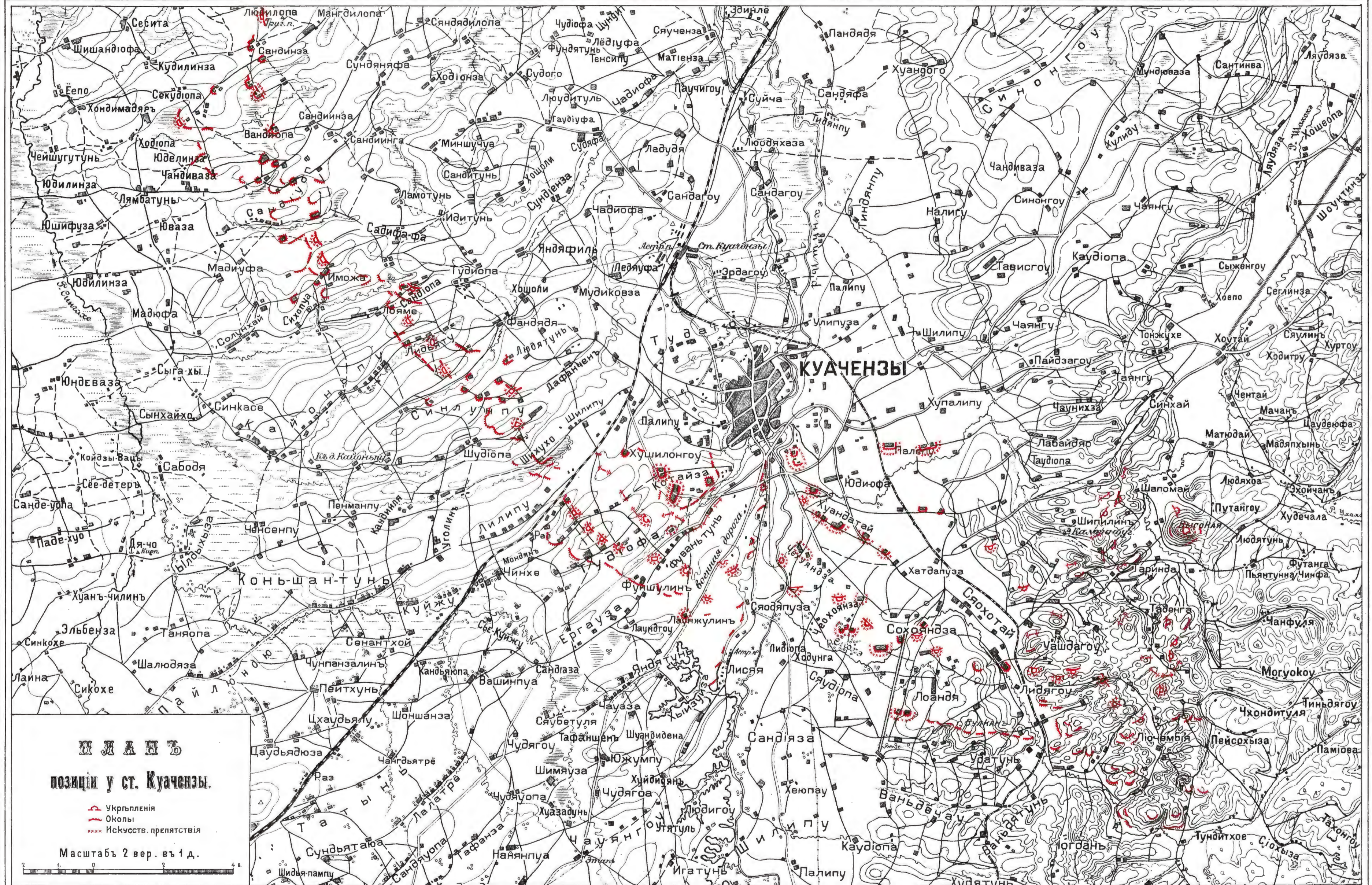




ПЛАНЪ
Гунчжулинской позиціи.

- Укрѣпленія
- - - Окопы
- ~ ~ ~ Искусств.препятствія

Масштабъ 2 вер. въ 1 д.



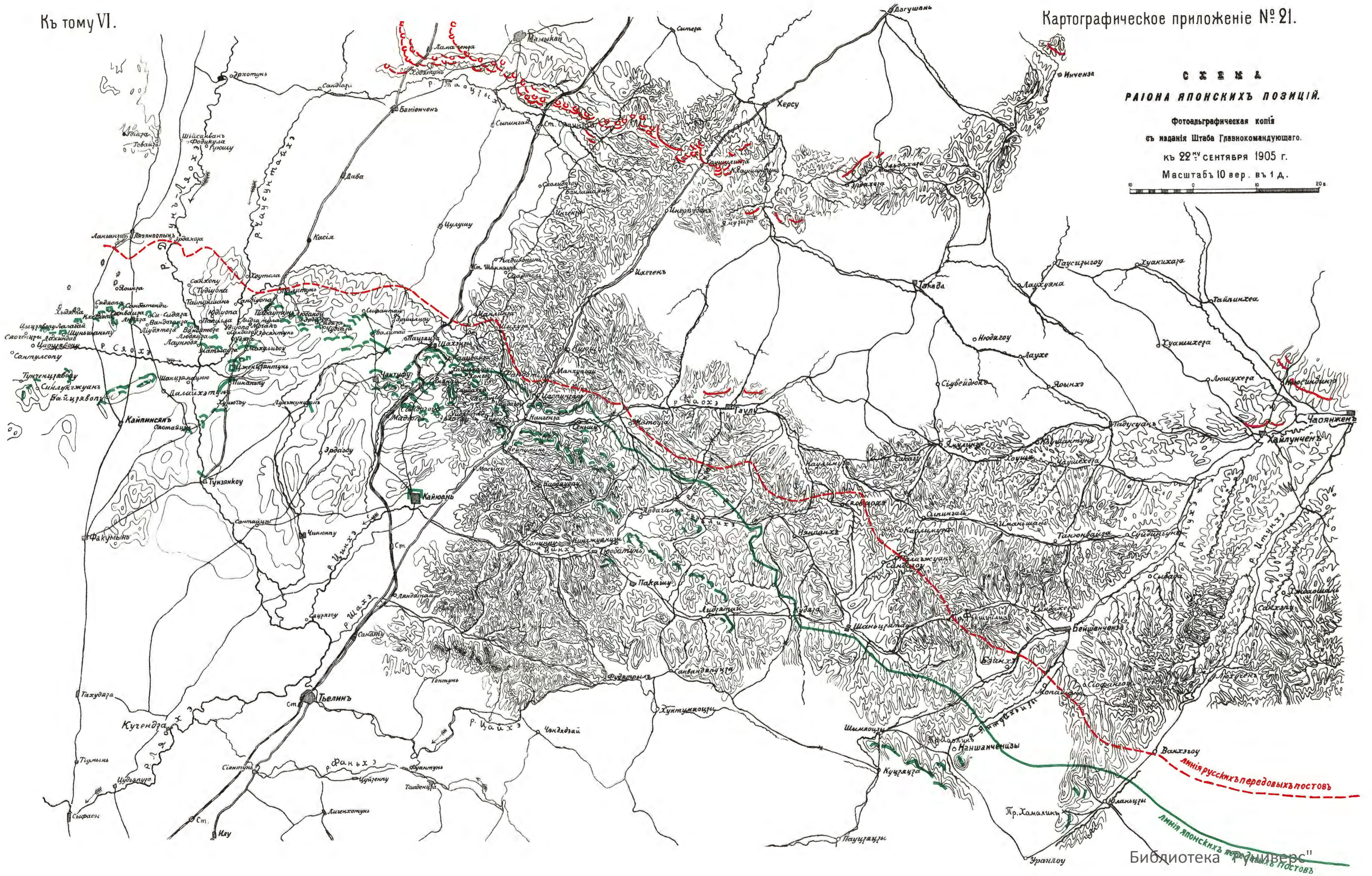
ПЛАНЪ
позици у ст. Куачензы.

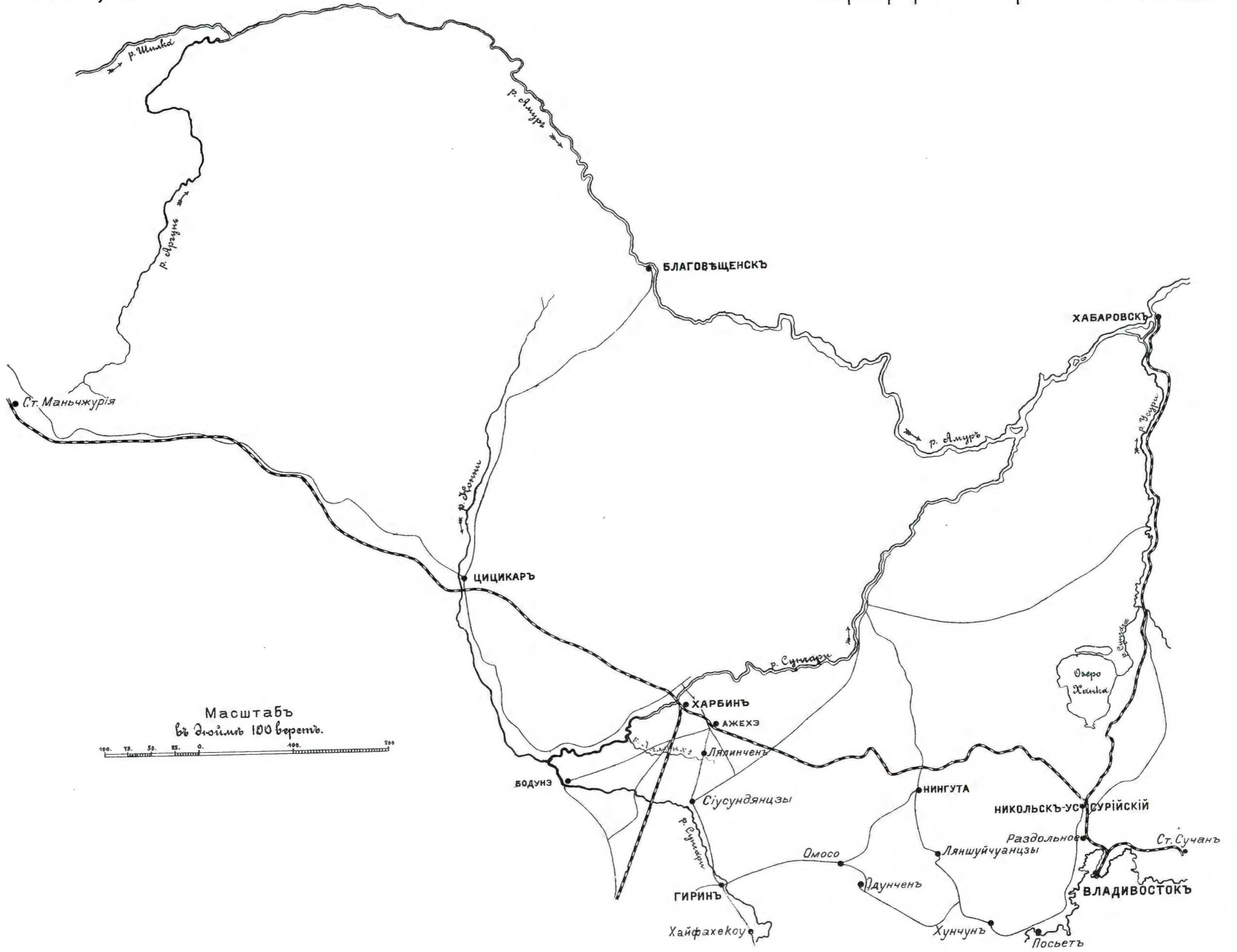
★ Укрѣпленія
○ Окопы
*** Искусств. препятствія

Масштабъ 2 вер. въ 1 д.

СХЕМА
РАЙОНА ЯПОНСКИХЪ ПОЗИЦІЙ.

Фотоаэрографическая копія
съ наданія Штаба Главнокомандующаго.
къ 22-му сентября 1905 г.
Масштабъ 10 вер. въ 1 д.



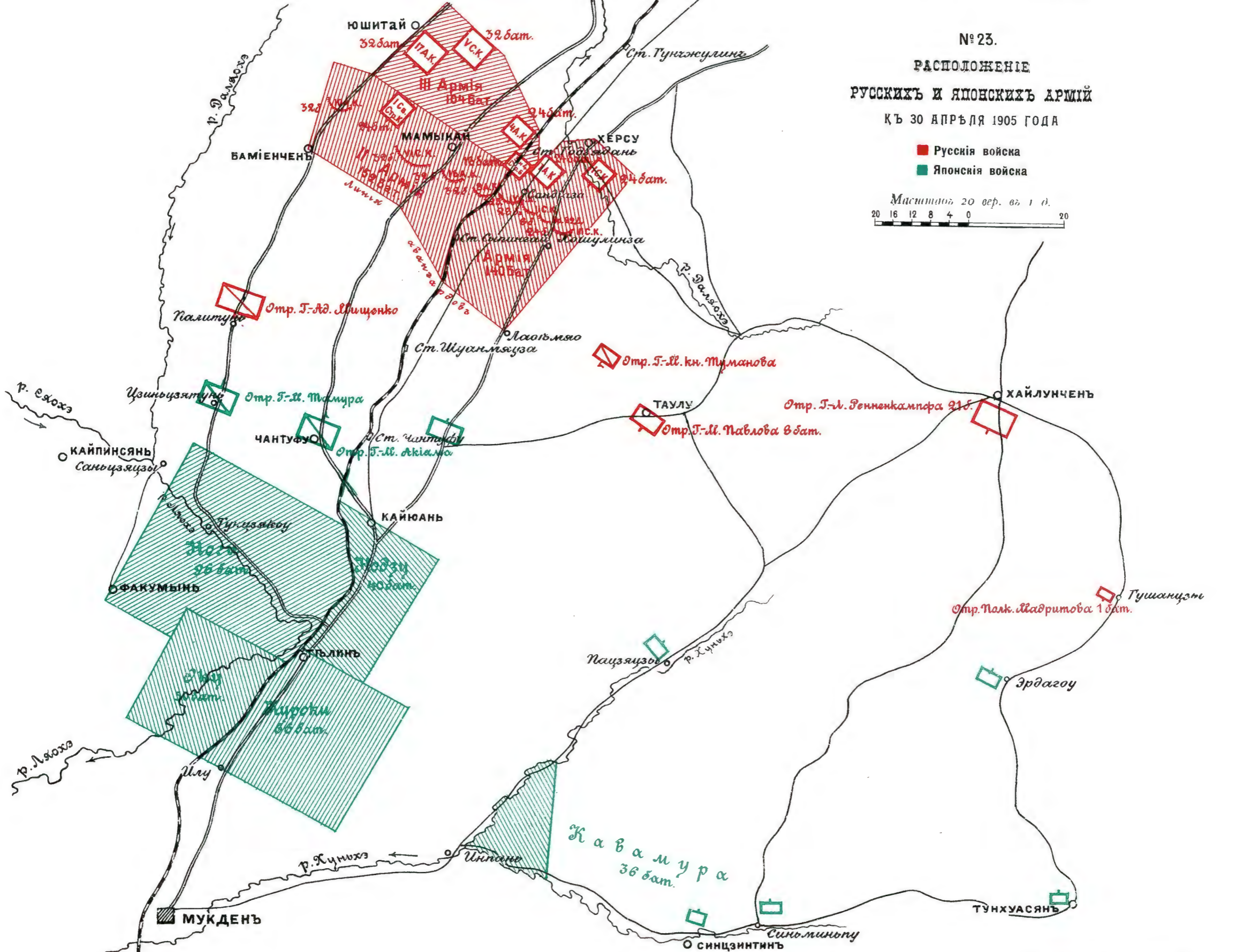


Масштабъ
въ дюймѣхъ 100 верстѣхъ.

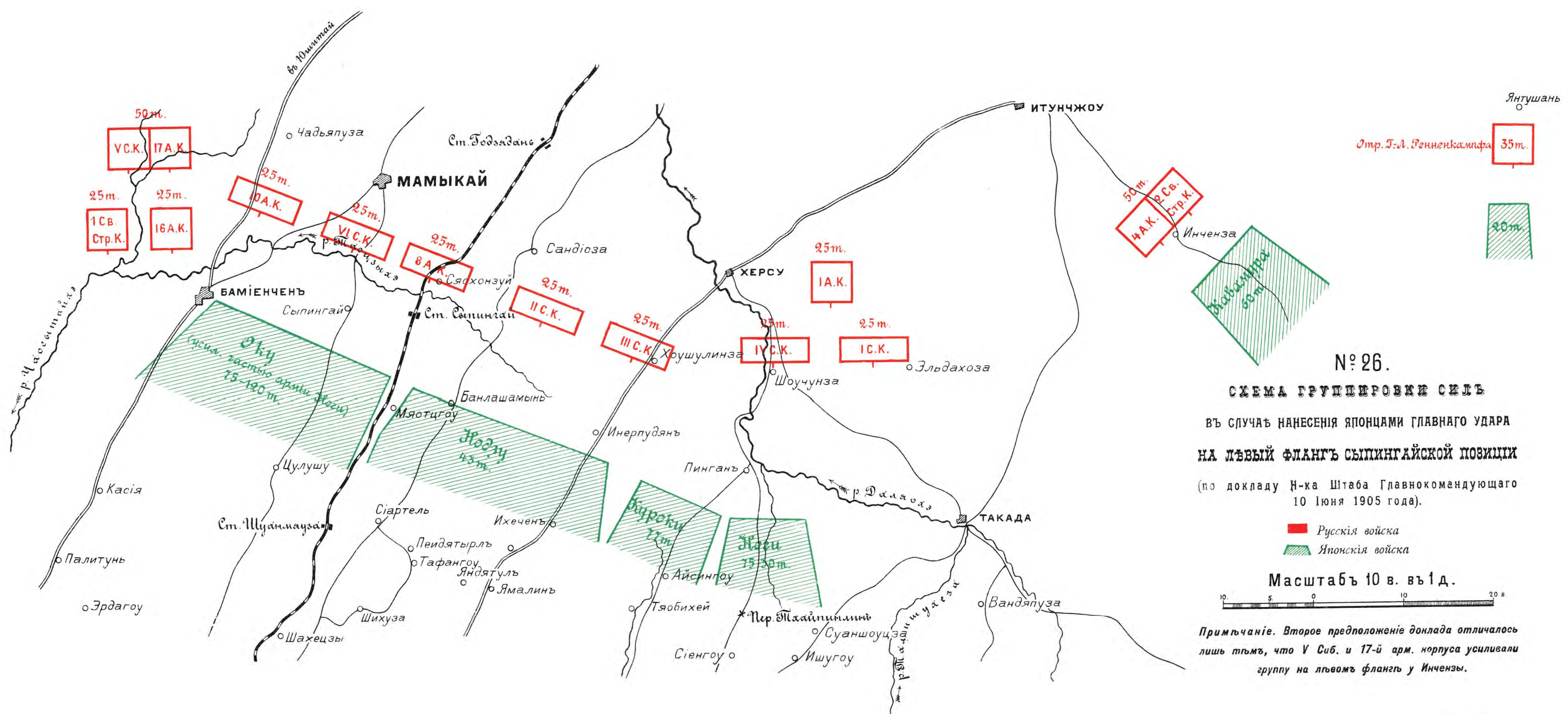
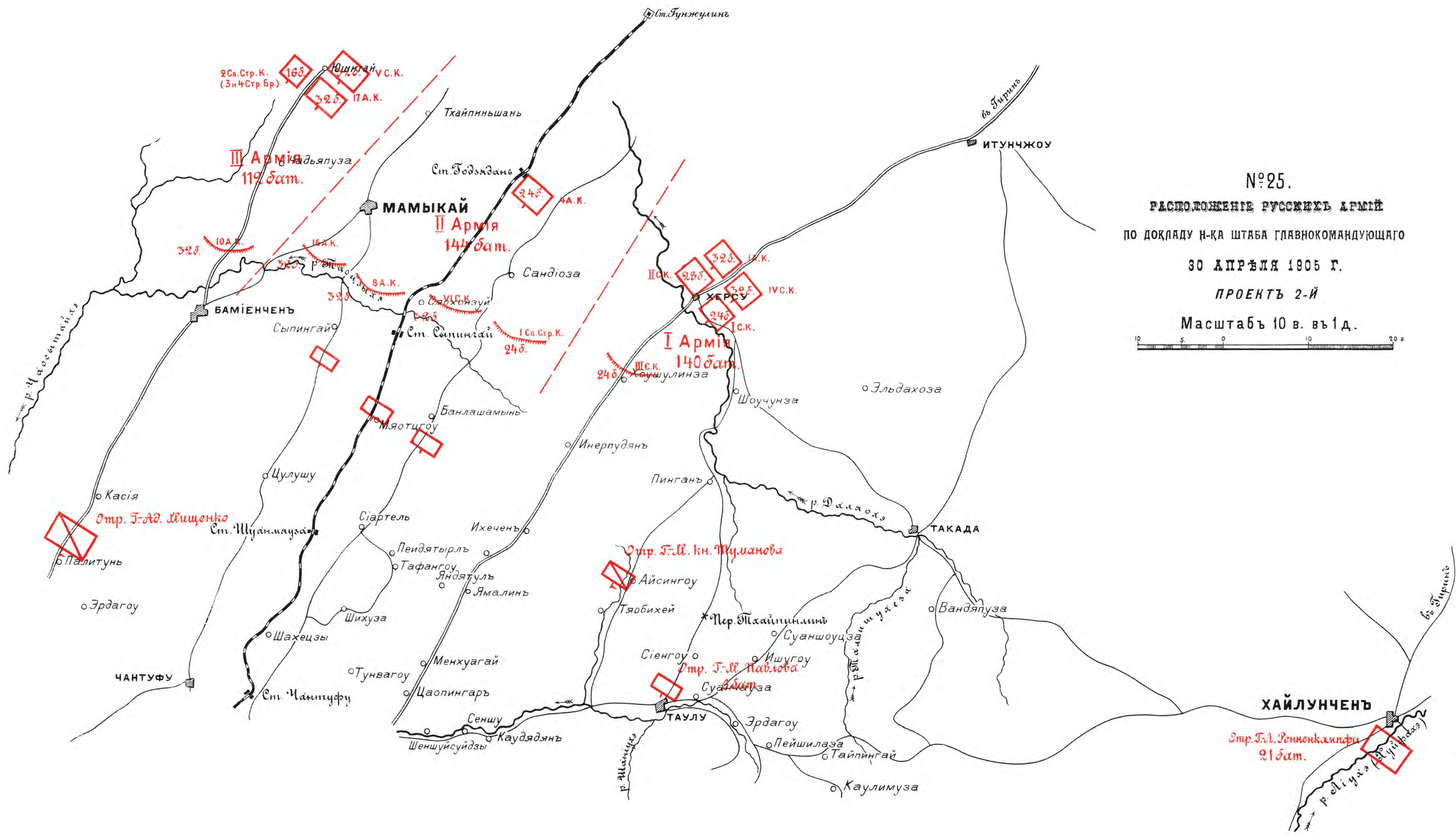
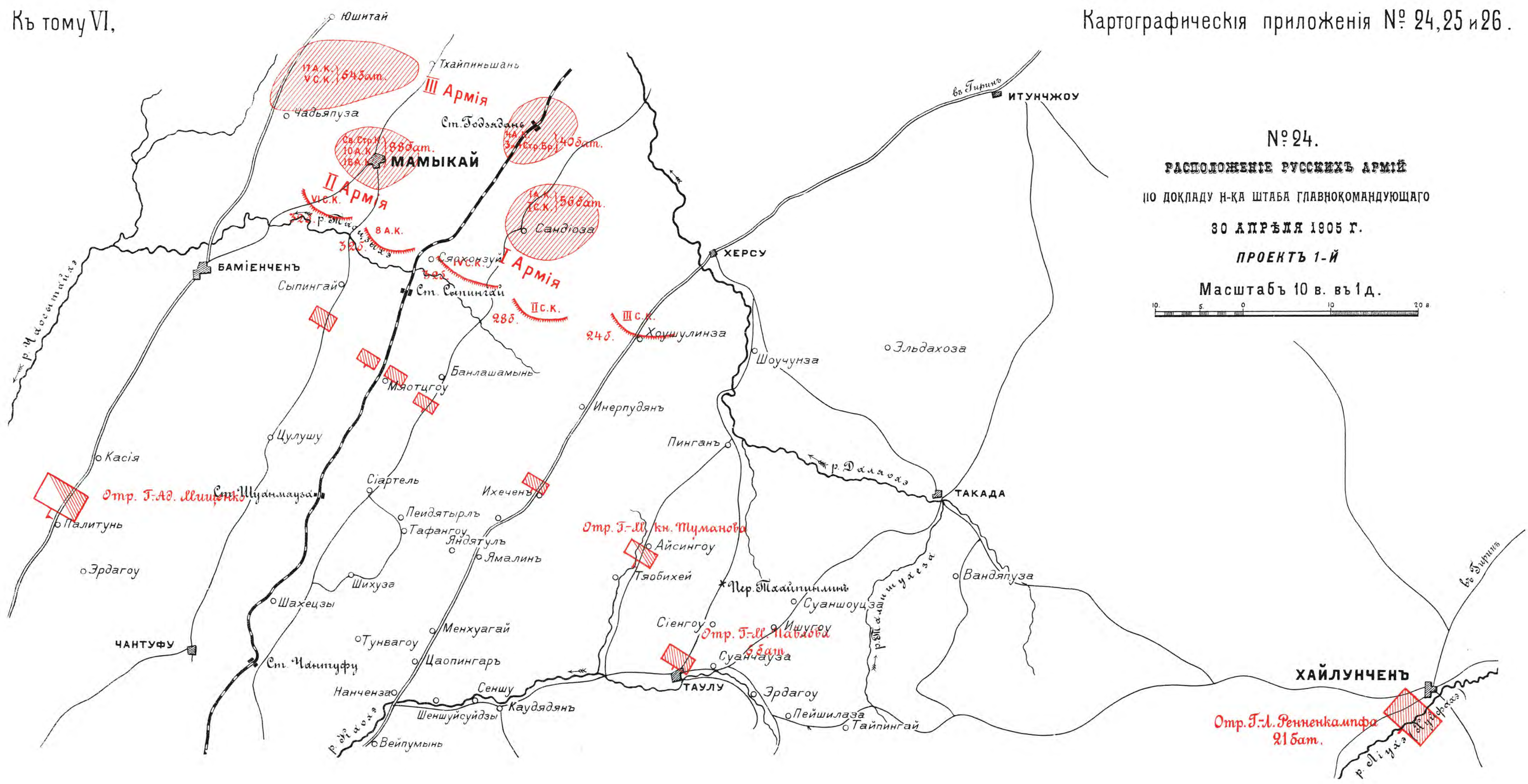
№ 23.
РАСПОЛОЖЕНІЕ
РУССКИХЪ И ЯПОНСКИХЪ АРМІЙ
КЪ 30 АПРѢЛЯ 1905 ГОДА

■ Русскія войска
■ Японскія войска

Масштабъ 20 вер. въ 1 д.
20 16 12 8 4 0 20



Картографич. зав. Д. Руднева. Нов. пер., д. 3. СПб.



ПЕРЕХОДЪ ВЪ НАСТУПЛЕНІЕ

1-Й АРМІИ СЪ 2 КОРПУСАМИ 3-Й АРМІИ

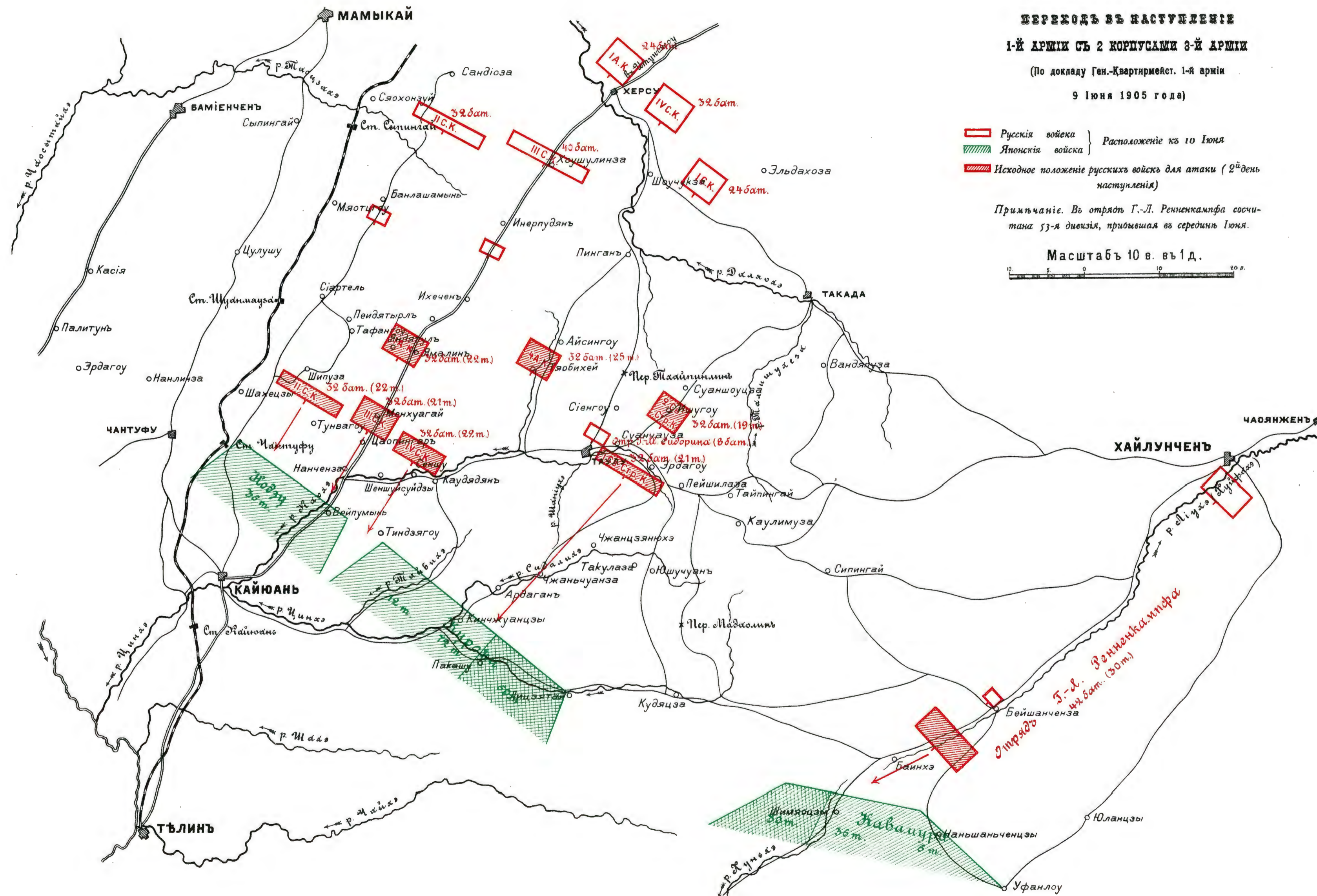
(По докладу Ген.-Квартирмейст. 1-й арміи

9 Іюня 1905 года)

- Русскія войска
 - Японскія войска
 - Исходное положеніе русскихъ войскъ для атаки (2-й день наступленія)
- } Расположеніе къ 10 Іюня

Примѣчаніе. Въ отрядъ Г.-Л. Ренненкампа соосчитана 53-я дивизія, прибывшая въ серединѣ Іюня.

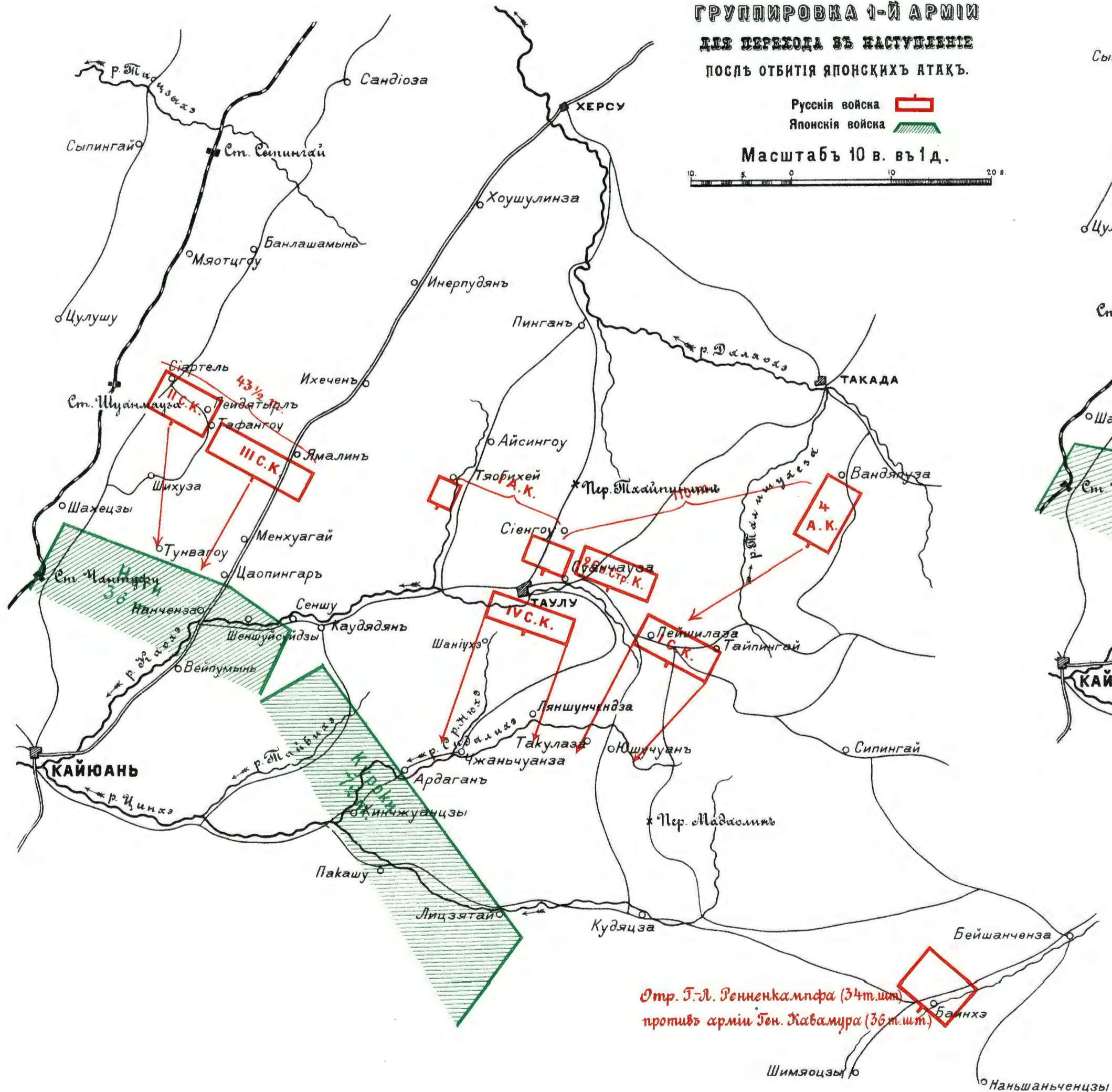
Масштабъ 10 в. въ 1 д.



№28.
ОКОНЧАТЕЛЬНО ПРИНЯТАЯ
ГРУППИРОВКА 1-Й АРМИИ
ДЛЯ ПЕРЕХОДА ЗЪ НАСТУПЛЕНІЕ
ПОСЛѢ ОТБИТІЯ ЯПОНСКИХЪ АТАКЪ.

Русскія войска
Японскія войска

Масштабъ 10 в. въ 1 д.

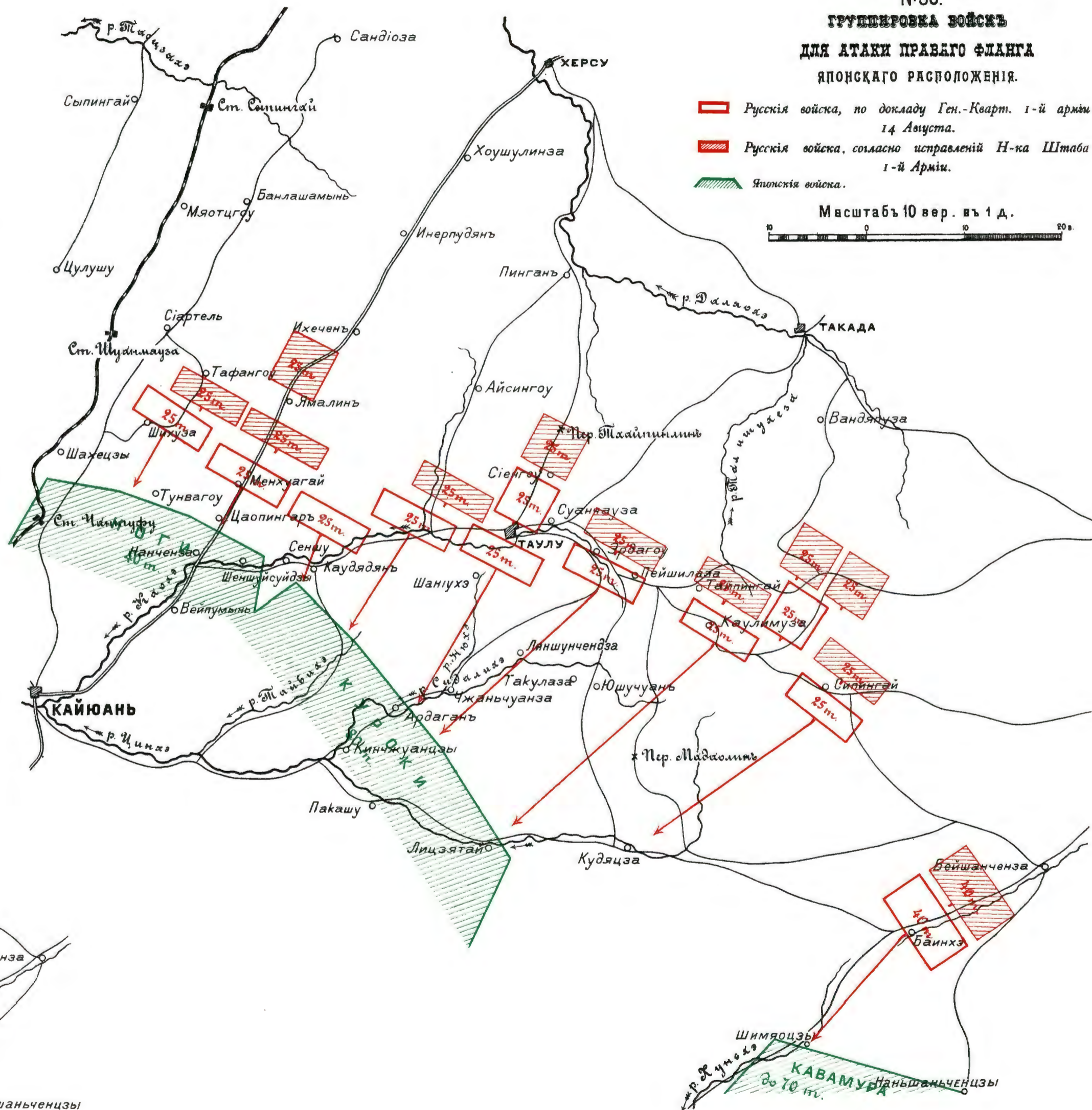


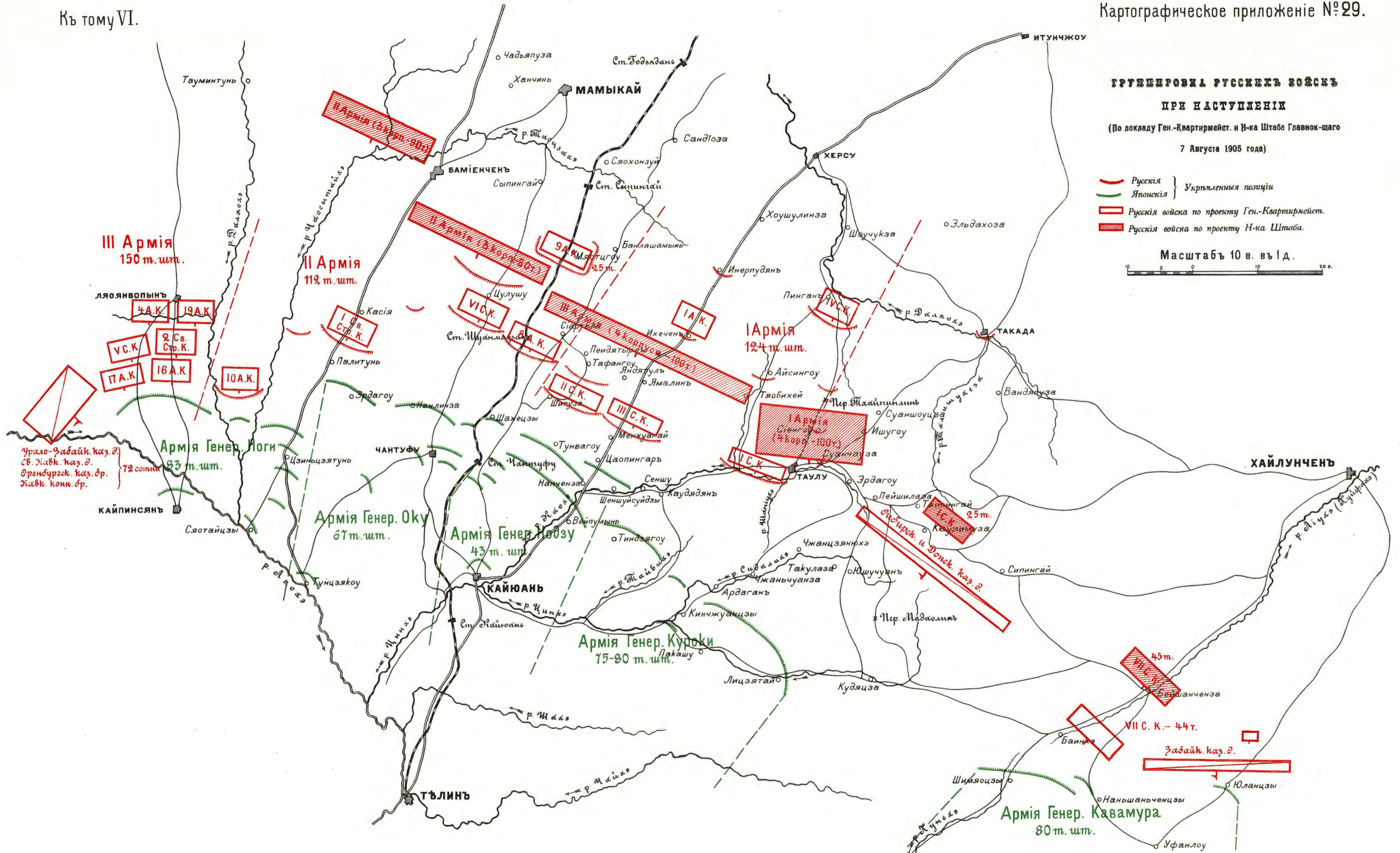
*Отр. Г.Л. Венненкамфра (34 т. шт.)
противъ арміи Ген. Кавамура (36 т. шт.)*

№30.
ГРУППИРОВКА ВОЙСКЪ
ДЛЯ АТАКИ ПРАВАГО ФЛАНГА
ЯПОНСКАГО РАСПОЛОЖЕНІЯ.

Русскія войска, по докладу Ген.-Кварт. 1-й арміи
14 Августа.
Русскія войска, согласно исправленій Н-ка Штаба
1-й Арміи.
Японскія войска.

Масштабъ 10 вер. въ 1 д.





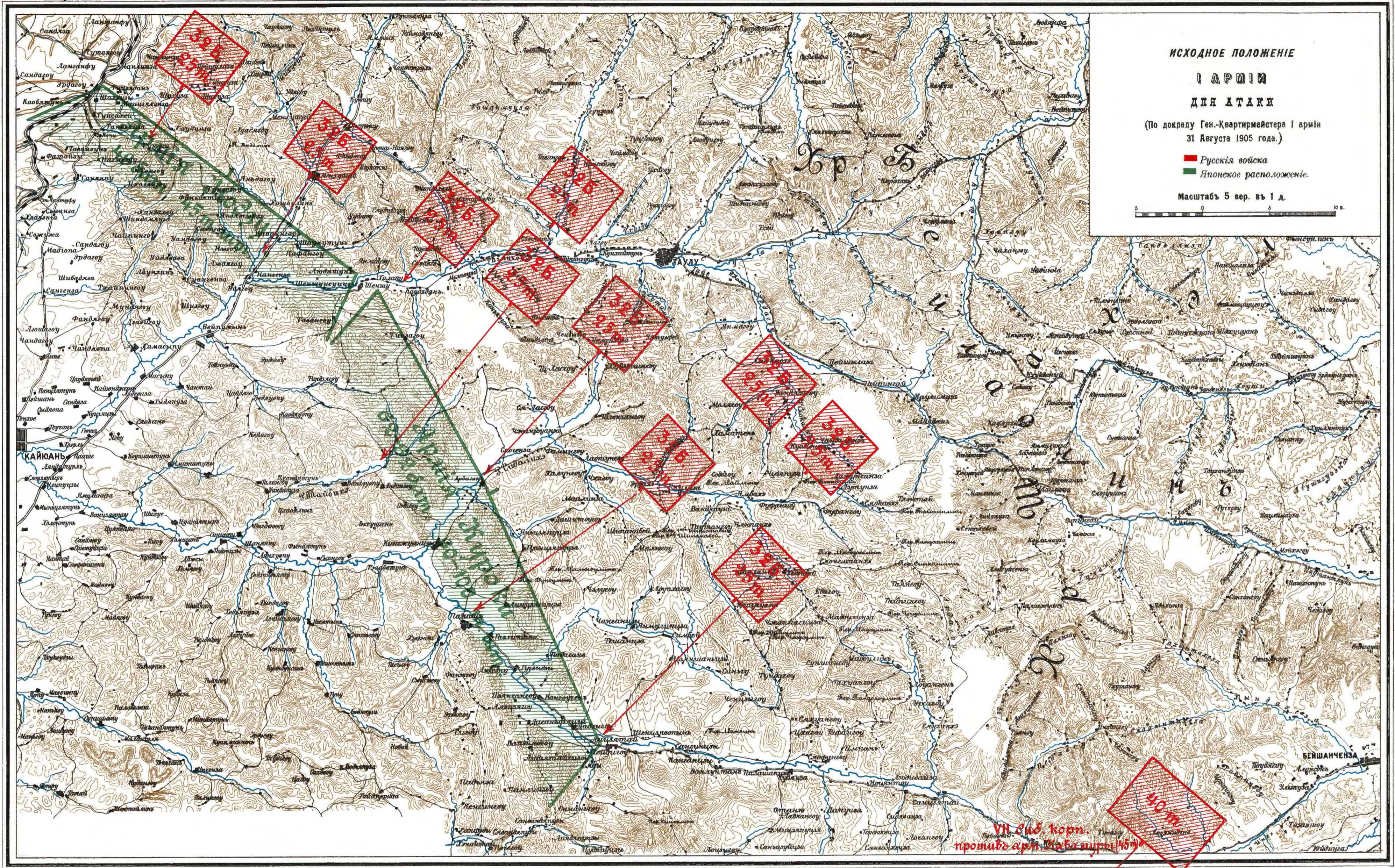


СХЕМА ПЕРЕХОДА ВЪ НАСТУПЛЕНІЕ

РУССКИХЪ ВРМІЙ

По докладу Ген.-Квартирмейстера II' арміи

22 Августа 1905 г.

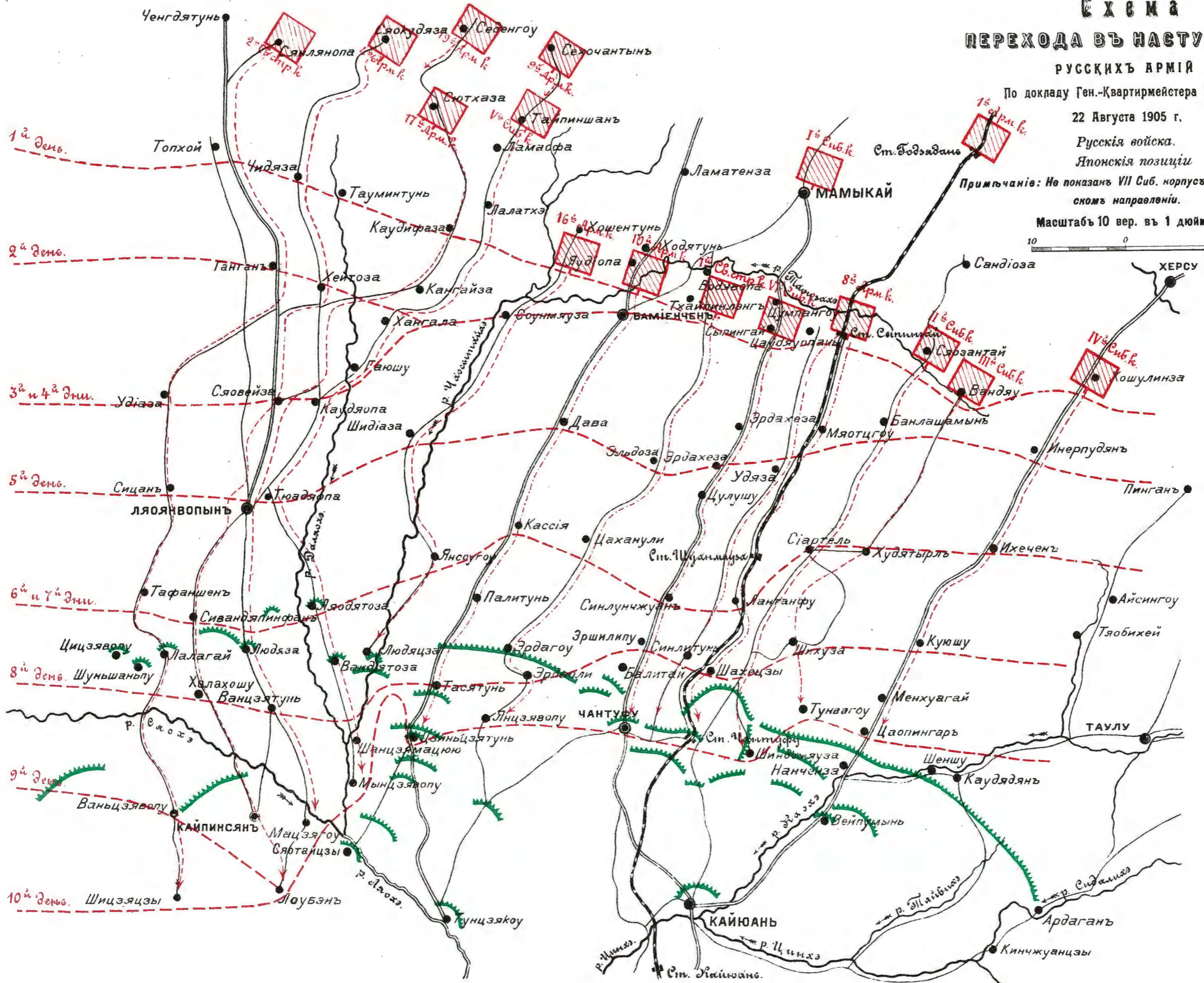
Русскія войска.

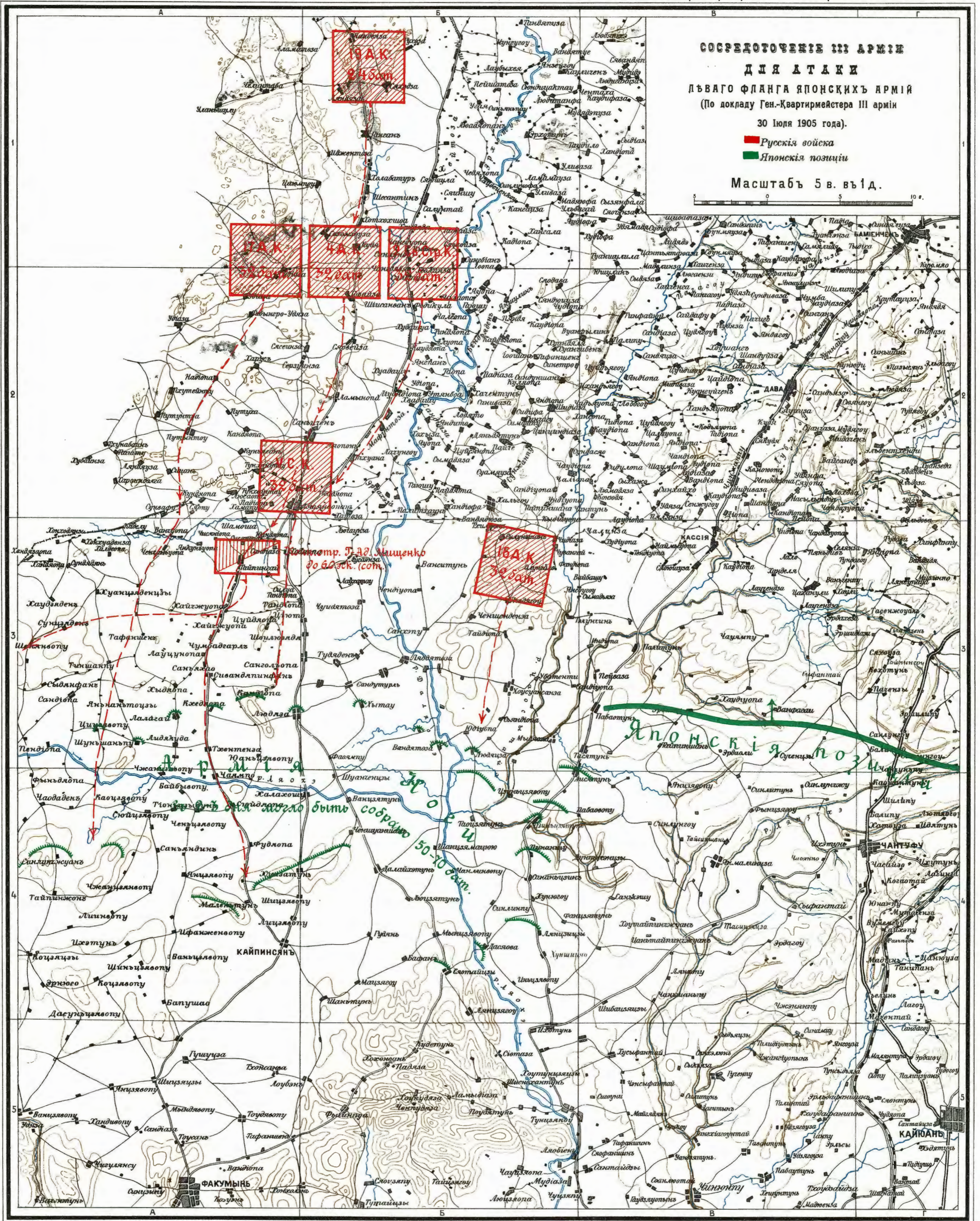
Японскія позиціи

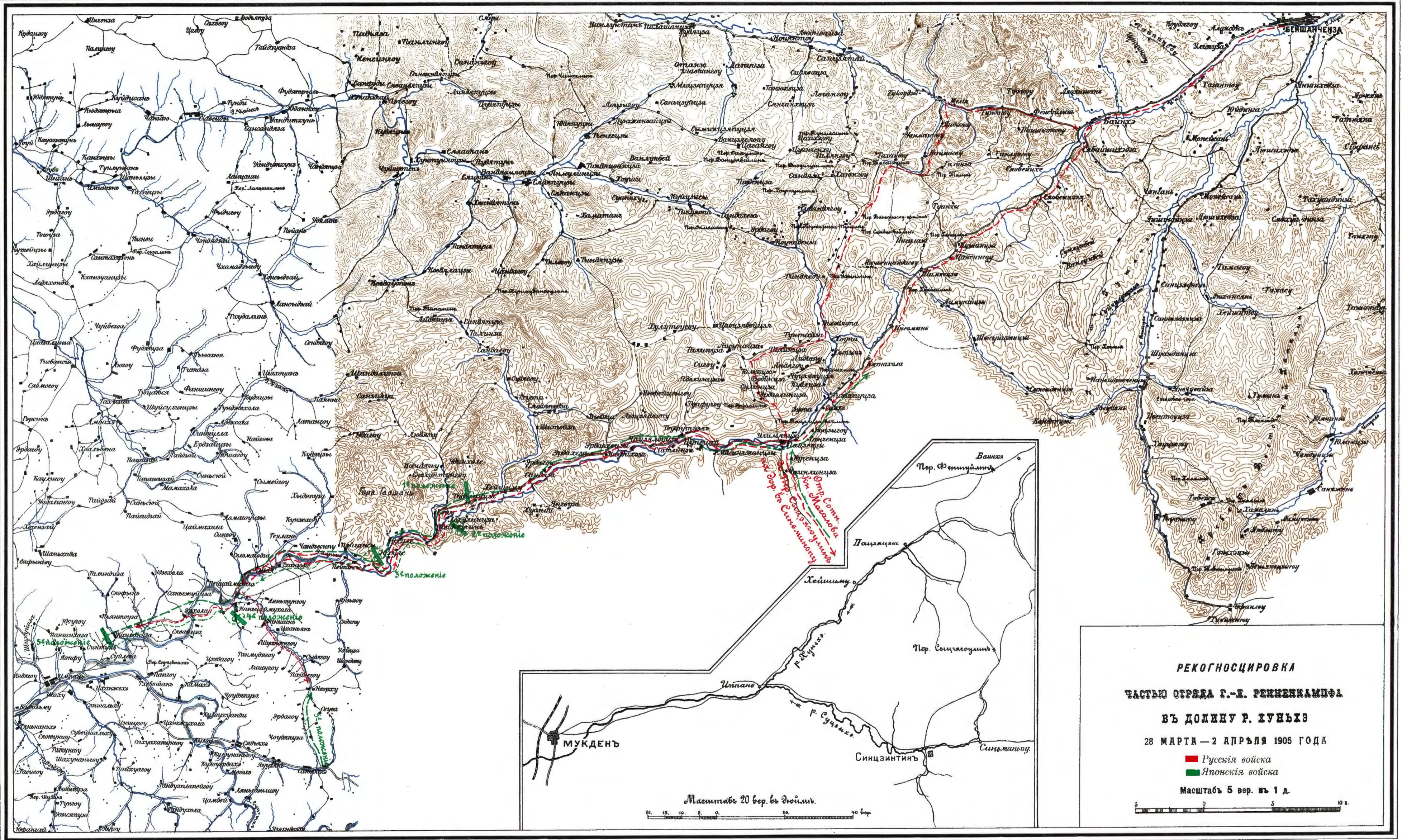
Примѣчаніе: Не показанъ VII Сиб. корпусъ на Хайлунченскомъ направленіи.

Масштабъ 10 вер. въ 1 дюймѣ.

10 0 10 вер.







РЕКОГНОСЦИРОВКА
ЧАСТЬЮ ОТРЯДА Г.-Е. РЕЙЗЕНКАМЦА
ВЪ ДОЛИНУ Р. ХУНЪХЭ
 28 МАРТА — 2 АПРѢЛЯ 1905 ГОДА

■ Русскія войска
■ Японскія войска

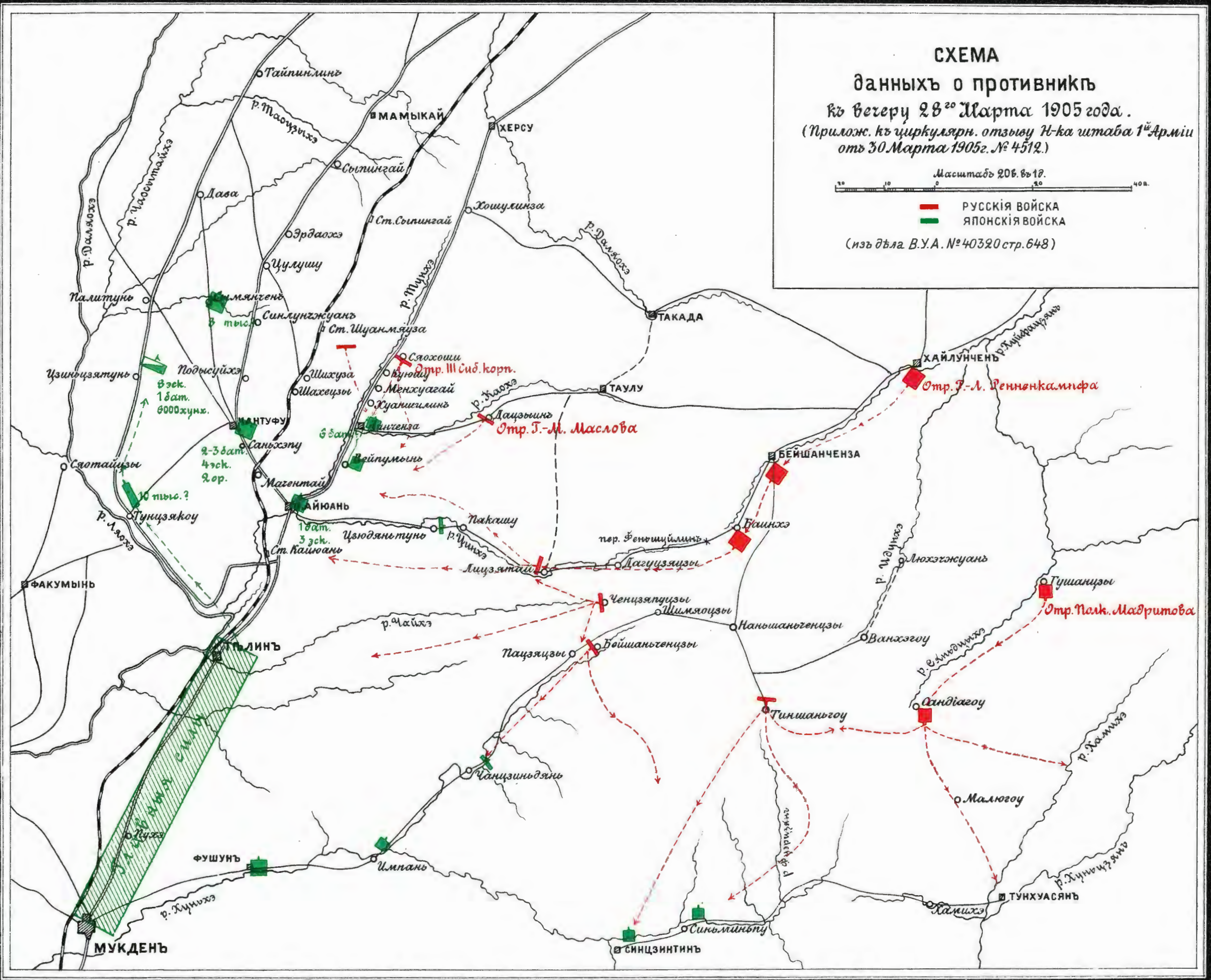
Масштабъ 5 вер. въ 1 д.

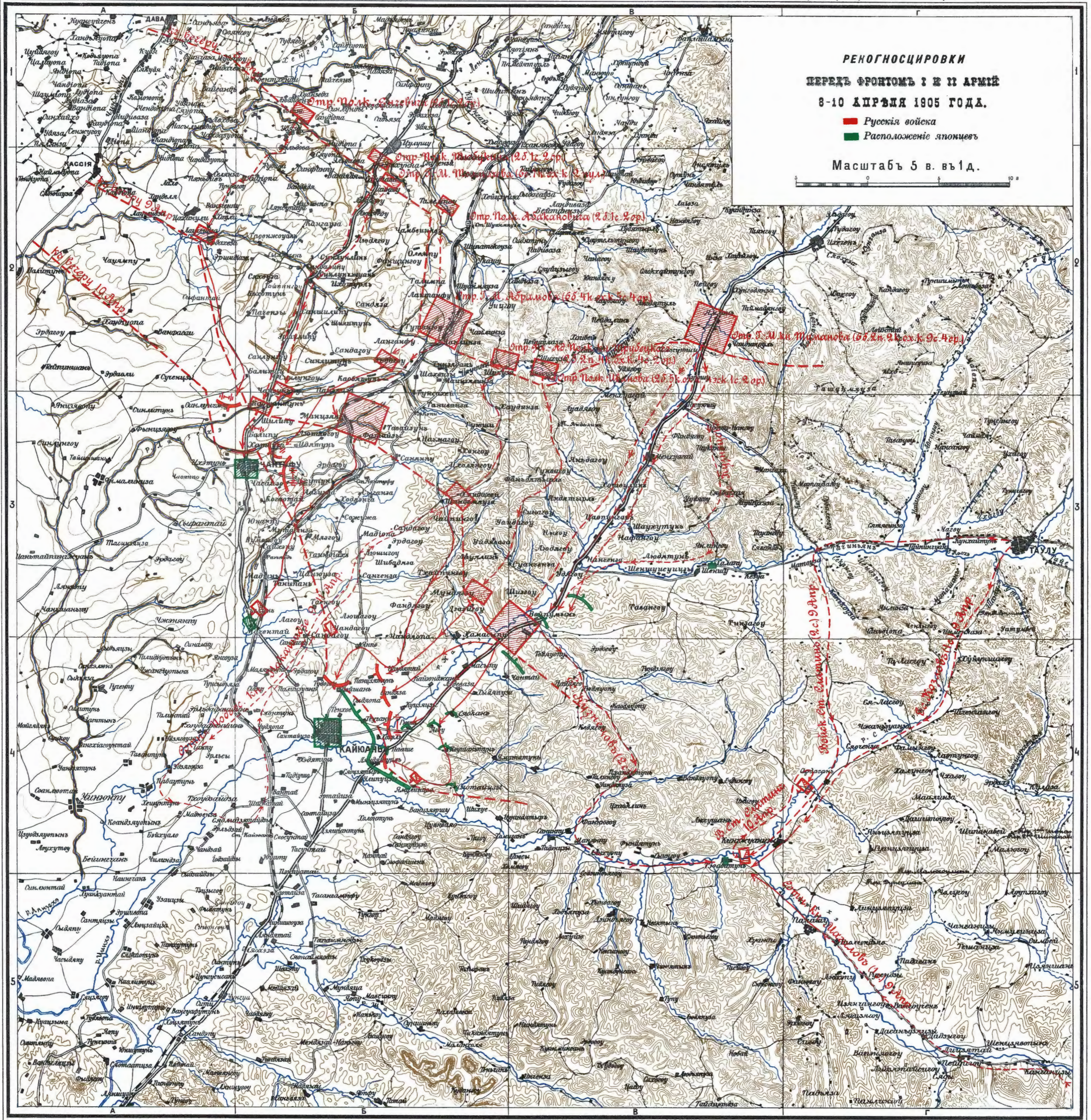
Масштабъ 20 вер. въ дюймѣ.

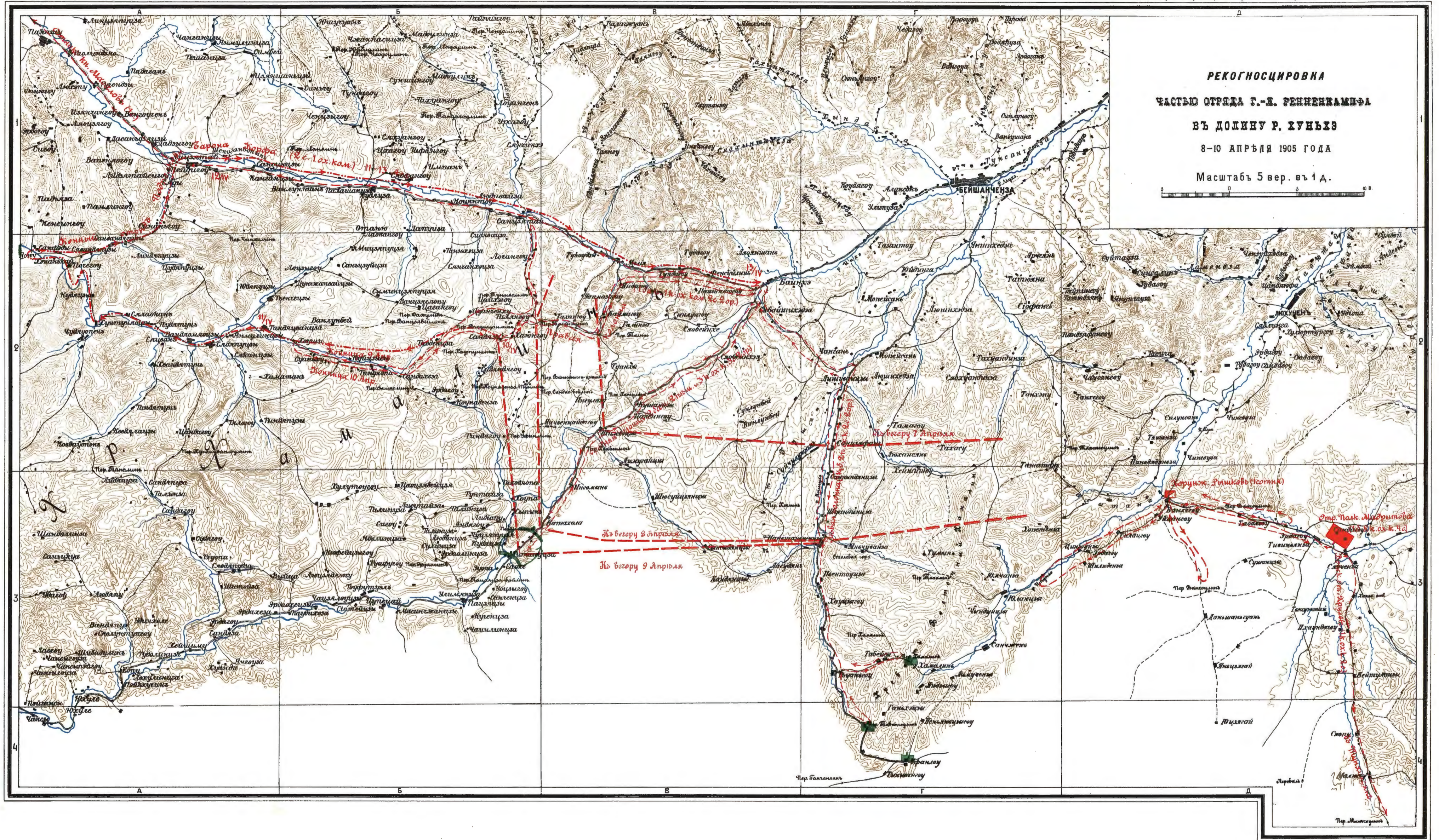
СХЕМА
 данныхъ о противникѣ
 къ вечеру 28^{го} Марта 1905 года.
 (Прилож. къ циркулярн. отъзвѣу Н-ка штаба 1^{ой} Арміи
 отъ 30 Марта 1905г. № 4512.)

Масштабъ 20 в. въ 1 в.

РУССКІЯ ВОЙСКА
 ЯПОНСКІЯ ВОЙСКА
 (изъ дѣла В.У.А. № 40320 стр. 648)







РЕКОГНОСЦИРОВКА
ЧАСТИ ОТРЕДА Г.-Л. РЕННЕНАМФА
ВЪ ДОЛИНУ Р. ХУНЪЗ
8-10 АПРѢЛЯ 1905 ГОДА
Масштабъ 5 вер. въ 1 д.

РЕКОГНОСЦИРОВКА

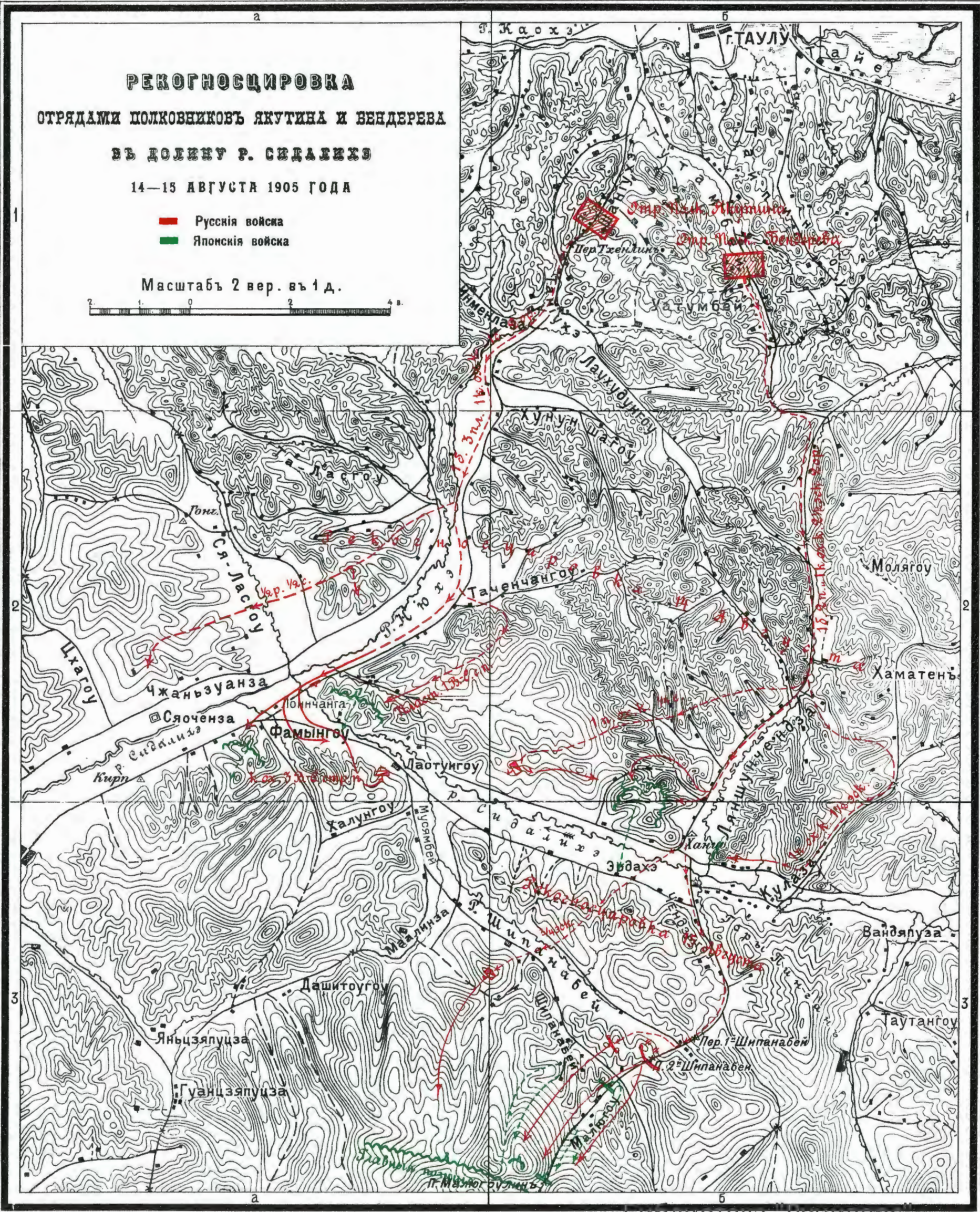

ОТРЯДАМИ ПОЛКОВНИКОВЪ ЯКУТИНА И ВЕНДЕРЕВА

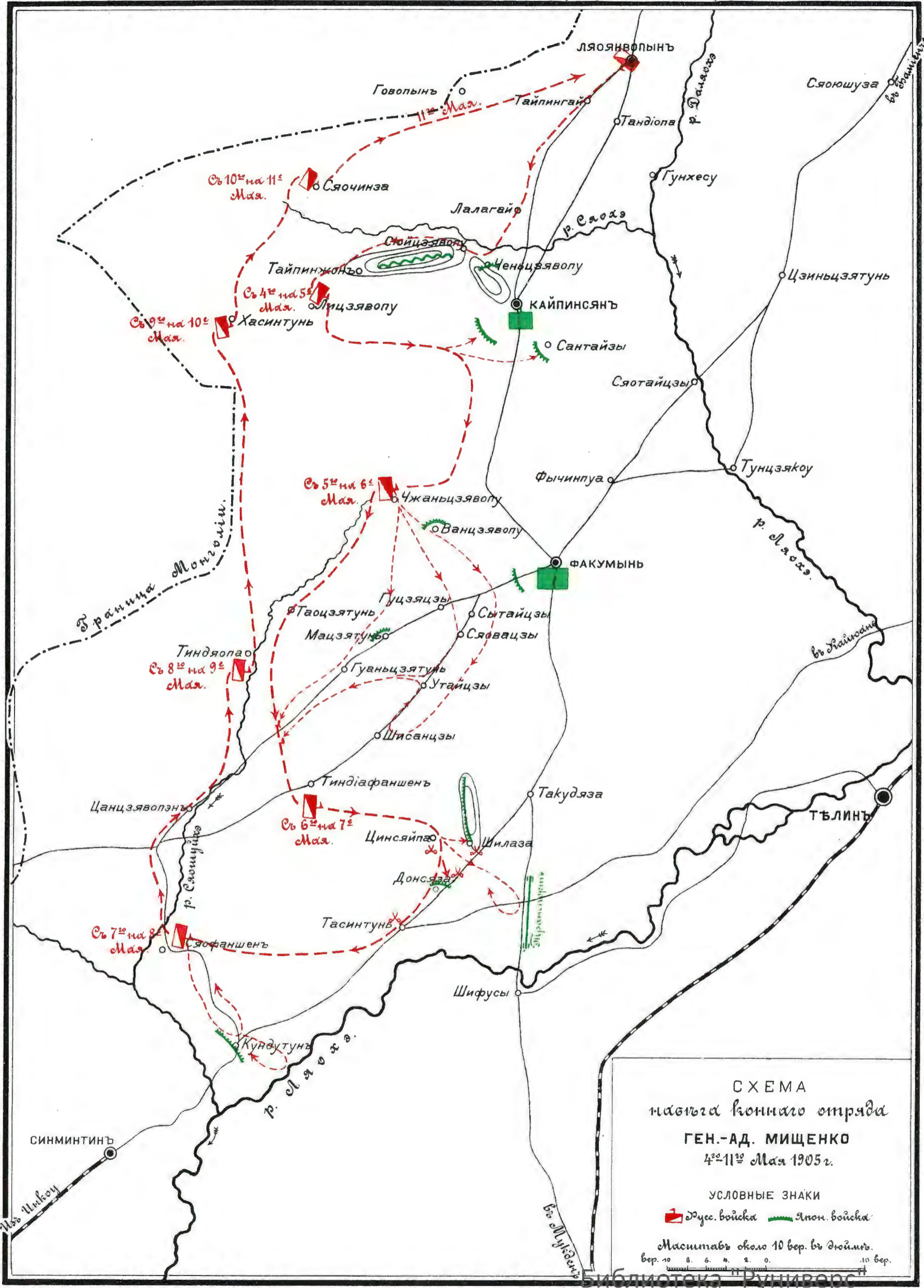
ВЪ ДОЛИНУ Р. СИДАЧИХЪ

14—15 АВГУСТА 1905 ГОДА

- Русскія войска
- Японскія войска

Масштабъ 2 вер. въ 1 д.

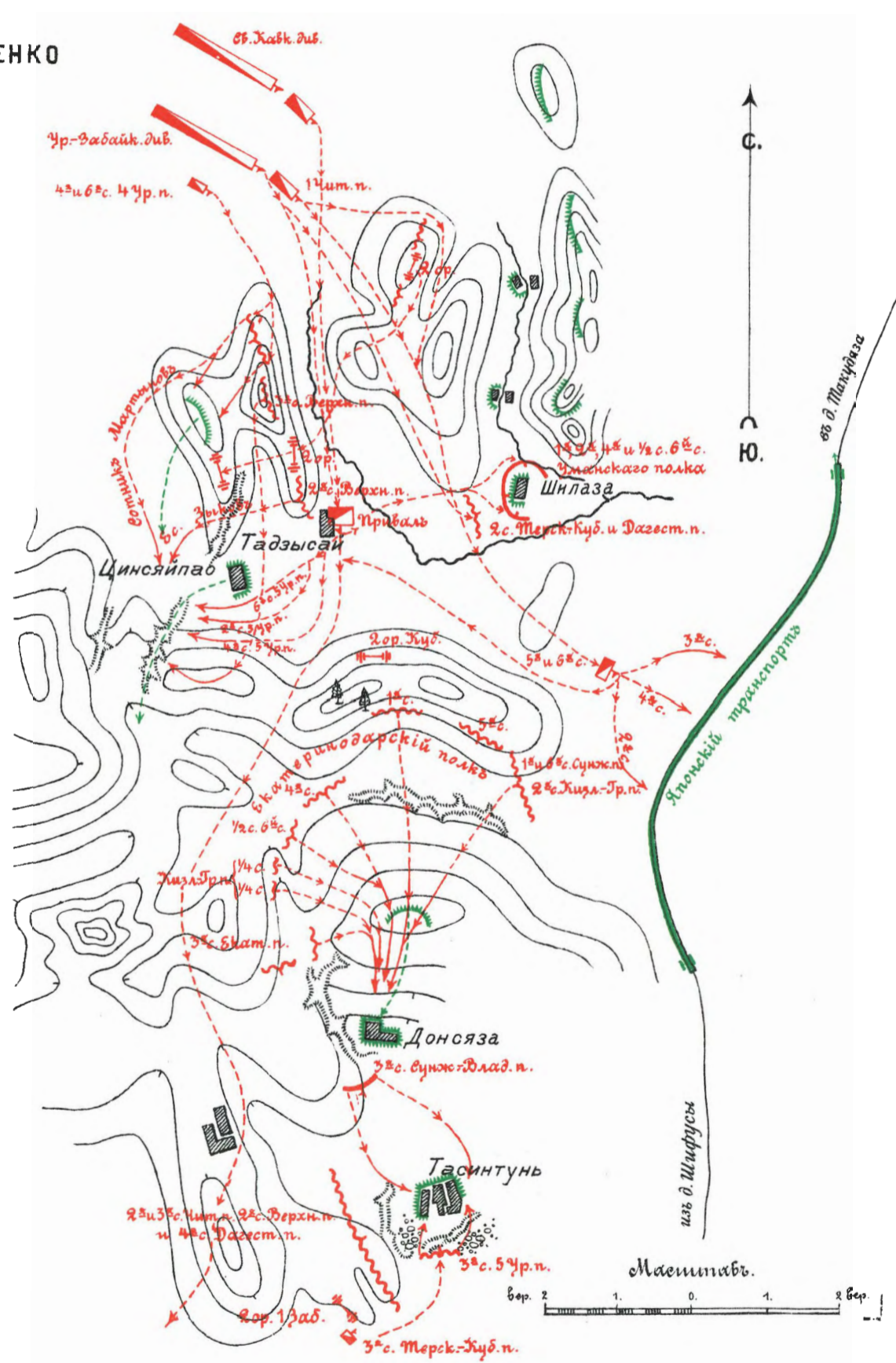




№40.
СХЕМА БОЕВЪ
ОТРЯДА ГЕН. АД. МИЩЕНКО

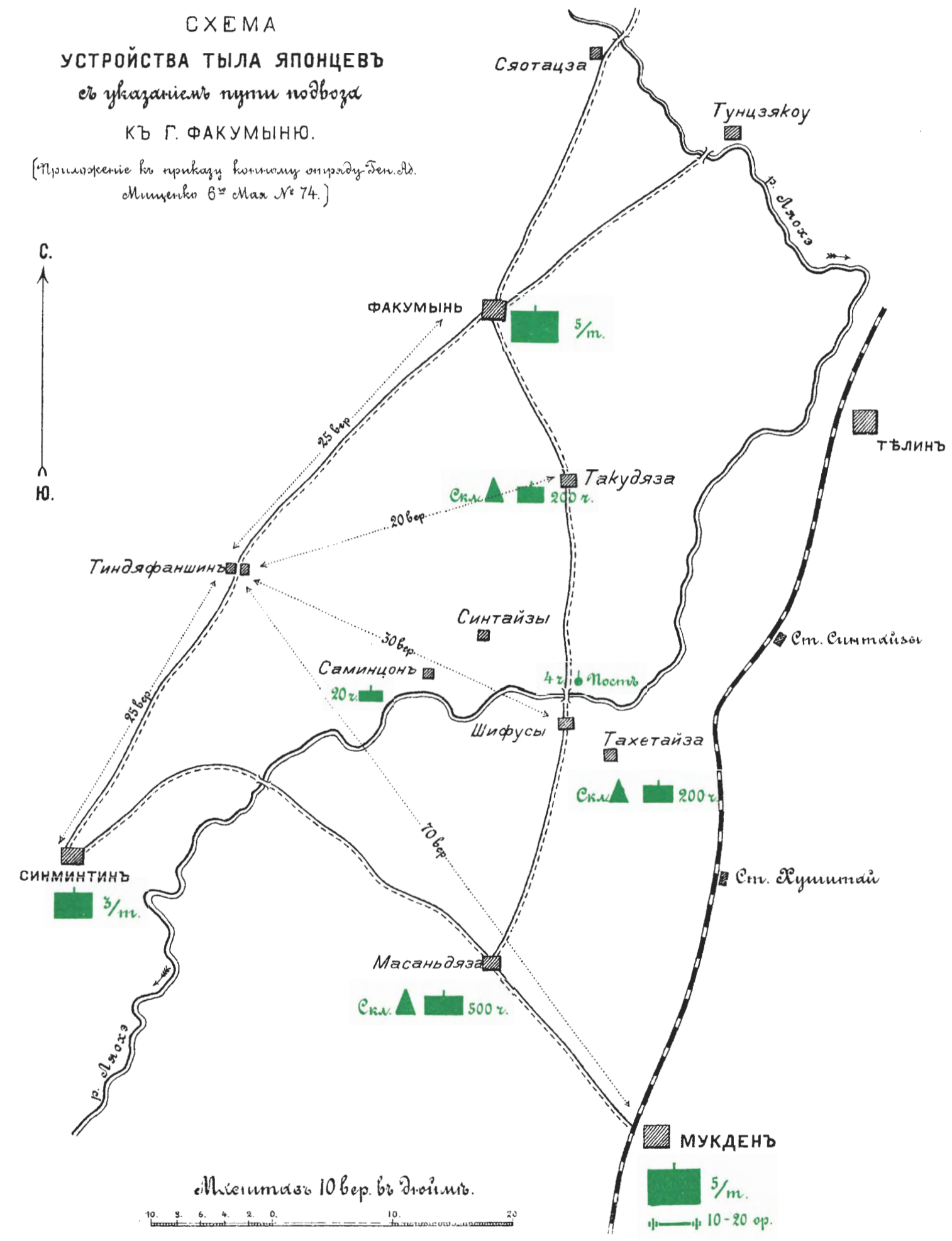
7^е Мая 1905 г.

- Русскія войска.
- Японскія войска.



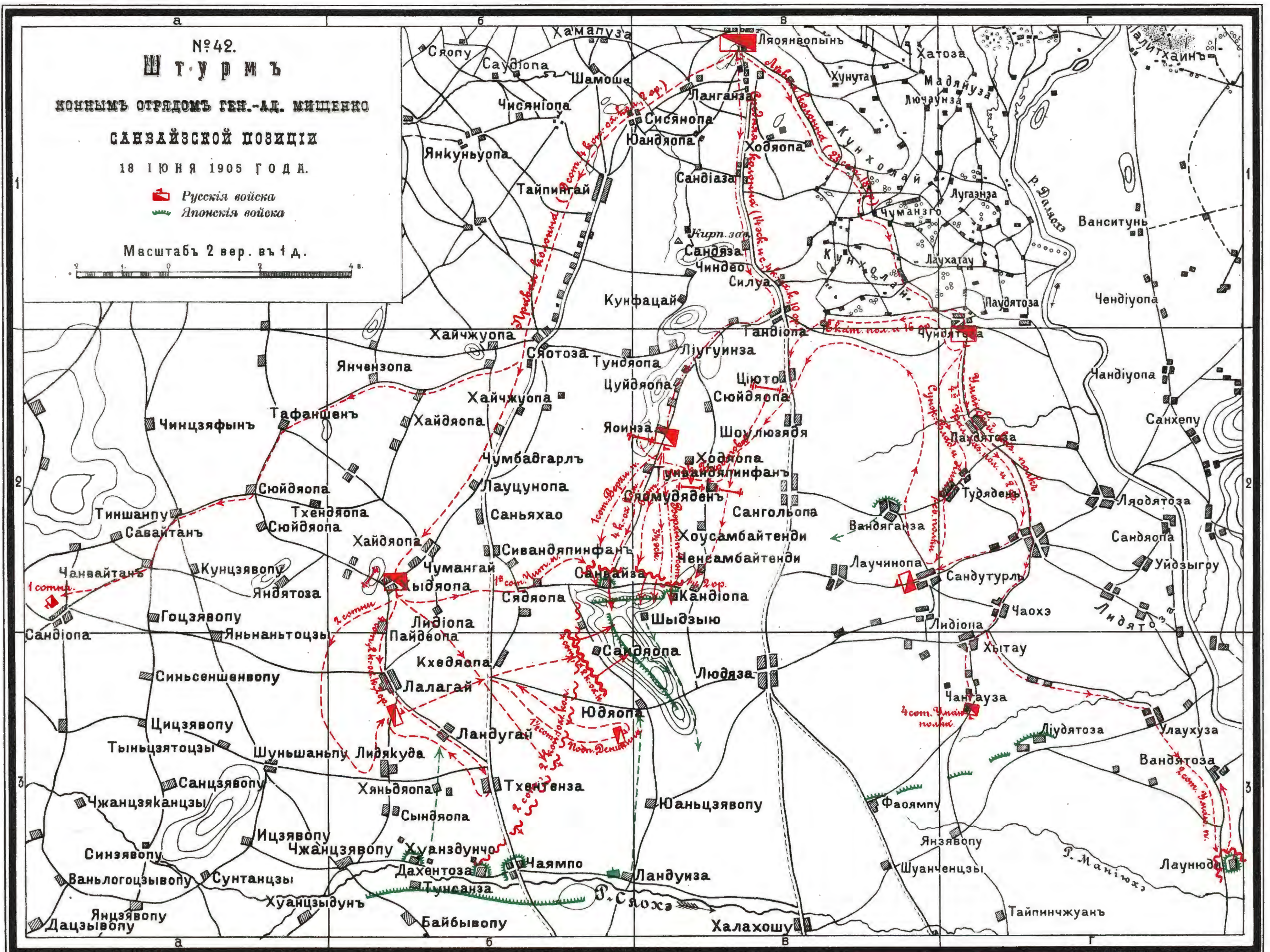
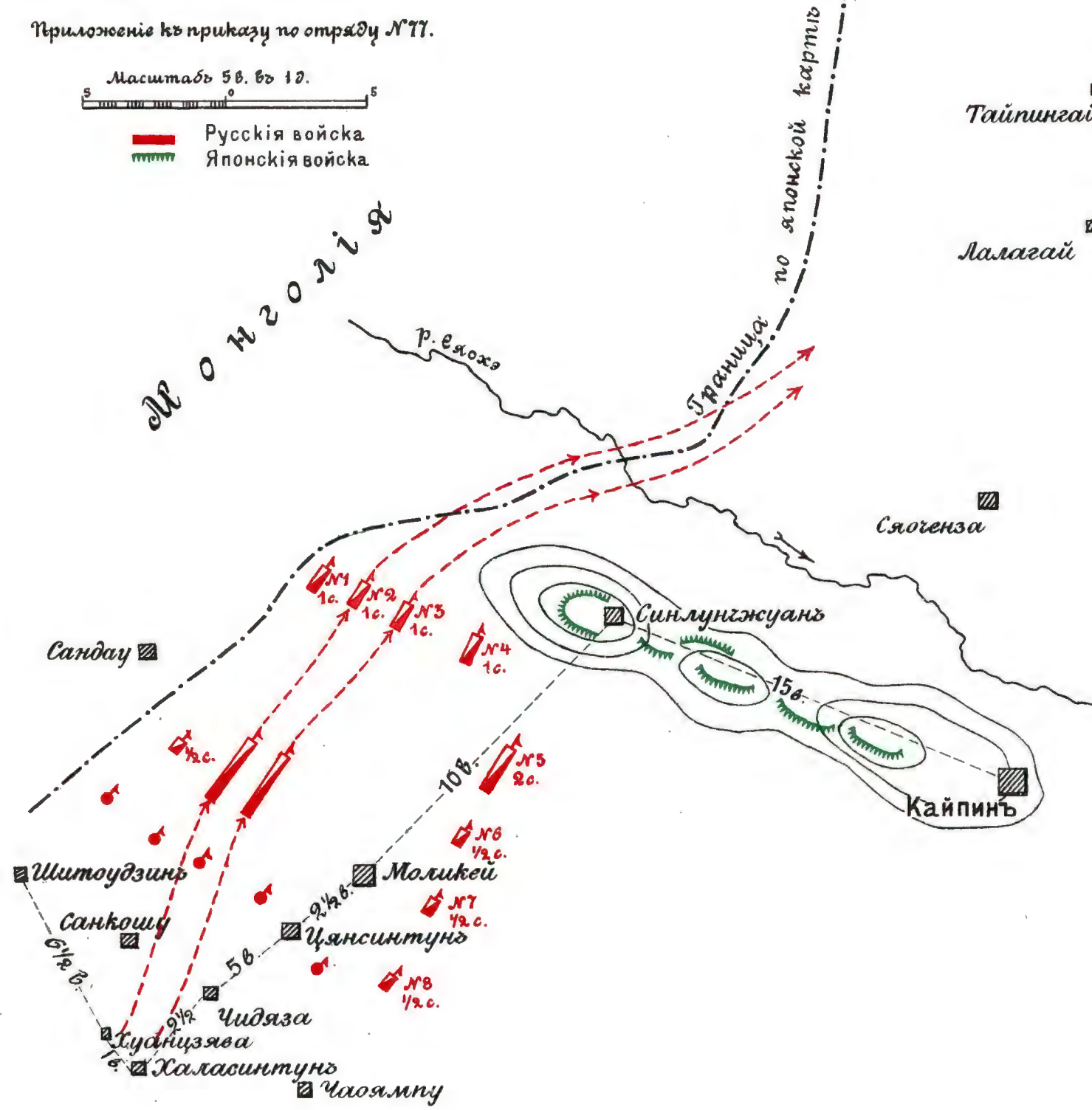
№41.
СХЕМА
УСТРОЙСТВА ТЫЛА ЯПОНЦЕВЪ
съ указаніемъ пути подвоза
къ Г. ФАКУМЫНЮ.

(Приложение къ приказу командиру отрядомъ Ген. Ад. Мищенко 8^е Мая № 74.)



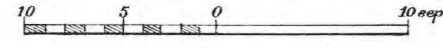
№41а
 Схема движенія
 коннаго отряда
 10 Мая 1905г.
 Приложение къ приказу по отряду №77.

Масштабъ 5 в. въ 1 в.
 Русскія войска
 Японскія войска



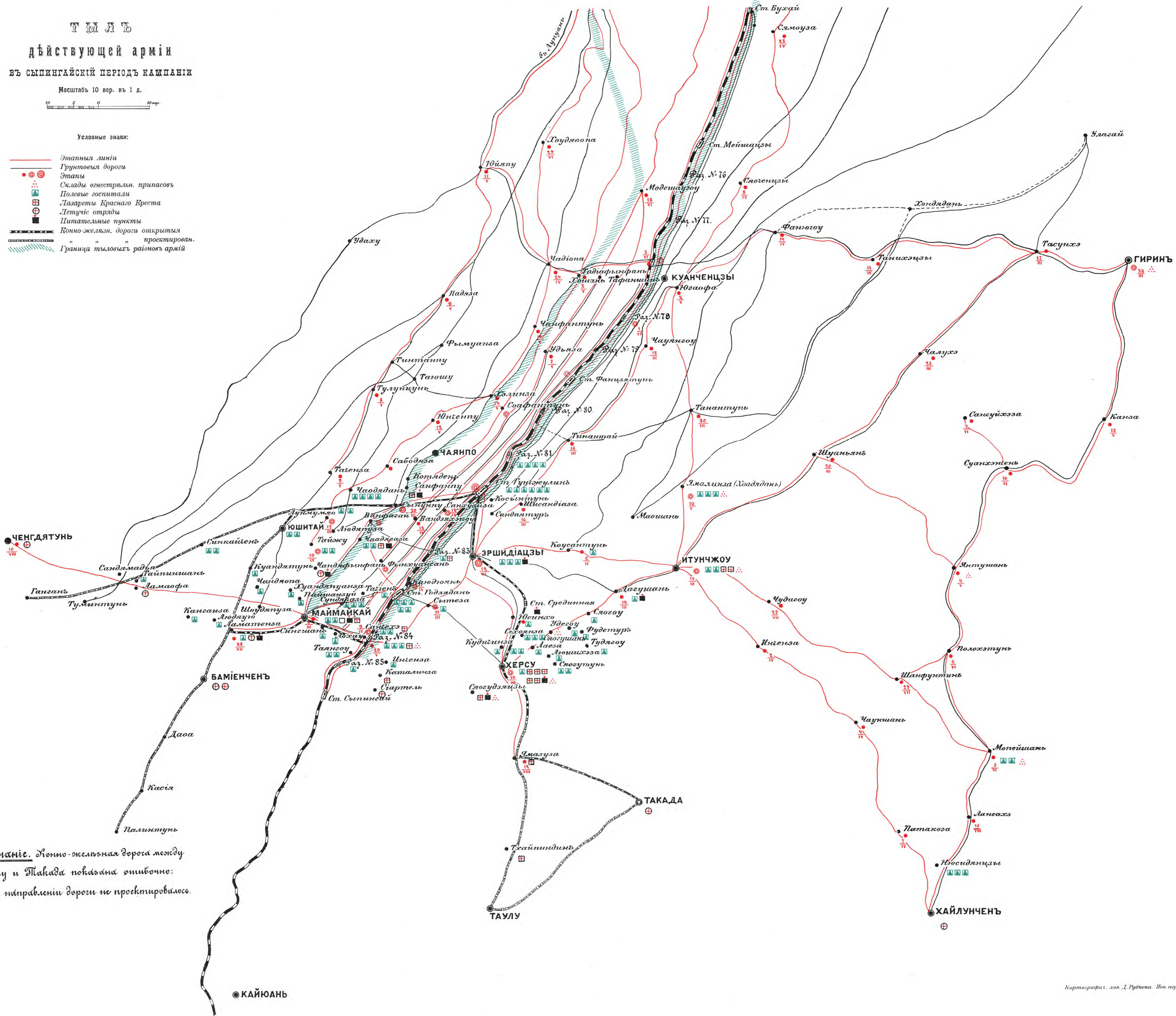
ТУМЪ
ДѢЙСТВУЮЩЕЙ АРМІИ
ВЪ СЫНЦІНГАЙСКОМЪ ПЕРІОДѢ КАМПАНИИ

Масштабъ 10 вер. въ 1 д.



Условные знаки:

- Этапная линия
- Грунтовая дорога
- Этапы
- Склады огнестрѣльн. припасовъ
- Полевые госпитали
- Лазареты Краснаго Креста
- Лестуіе отряды
- Цѣпательные пункты
- Конно-железн. дороги открытыя
- " " " проектированныя
- Граница тыловыхъ районовъ арміи



Примѣчаніе. Конно-железная дорога между г. Таулу и Такада показана ошибочно: въ этомъ направленіи дороги не проектировалось.

● КАЙУАНЬ

Картографич. зав. Г. Руднева. Нов. пер. 1915, С. П. Д.

ПРОДОВОЛЬСТВЕННЫЕ МАГАЗИНЫ И СКЛАДЫ ДѢЙСТВУЮЩЕЙ АРМІИ

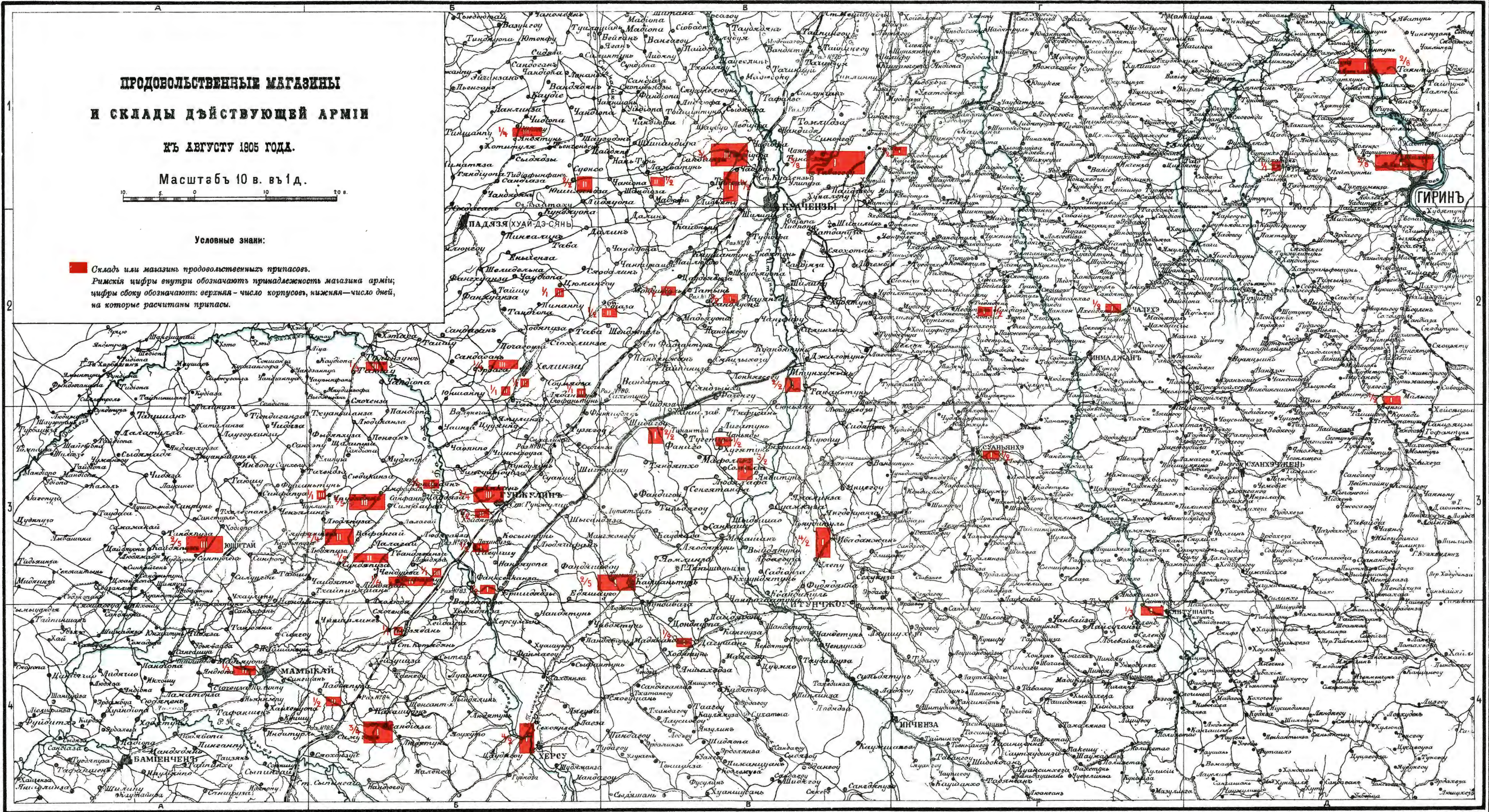
КЪ АВГУСТУ 1905 ГОДА.

Масштабъ 10 в. въ 1 д.



Условные знаи:

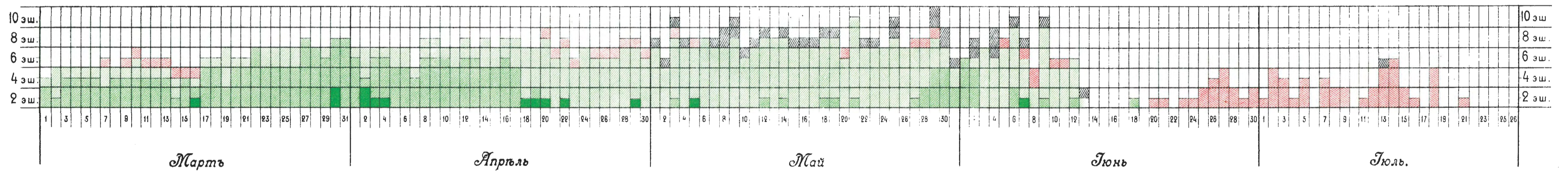
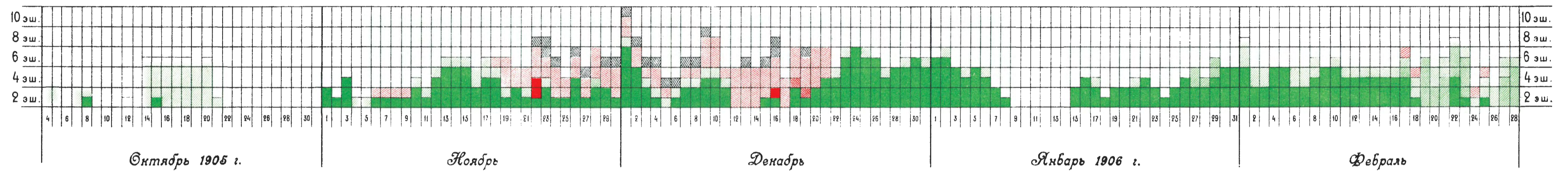
- Складъ или магазинъ продовольственныхъ припасовъ.
- Римскія цифры внутри обозначаютъ принадлежность магазина арміи;
- цифры сбоку обозначаютъ: верхняя — число корпусовъ, нижняя — число дней, на которые рассчитаны припасы.



Діаграмма числа эшелоновъ.

ОТПРАВЛЯВШИХСЯ ЕЖЕДНЕВНО СО СТ. ХАРБИНЪ

ВЪ ПЕРІОДЪ ОБРАТНОЙ ПЕРЕВОЗКИ ВОЙСКЪ СЪ ДАЛЬНЯГО ВОСТОКА ВЪ 1905—1906 Г.Г.



На діаграммѣ не показаны: 71 эшелонъ, отправленный на востокъ, и 58 эшелоновъ -- за неимѣніемъ о нихъ свѣдѣній.

УСЛОВНЫЕ ЦВѢТА.

- | | |
|--|---|
| ■ Эшелоны запасныхъ нижнихъ чиновъ | } Отправленные
въ Европейскую
Росію. |
| ■ Эшел. запасн., въ сопровожденіи стрѣловыхъ ротъ | |
| ■ Эшелоны стрѣловыхъ частей и командъ. | |
| ■ Эшелоны запасныхъ нижнихъ чиновъ | } Отправленные
въ Сибирскій
военный Округъ. |
| ■ Эшел. запасн., въ сопровожденіи стрѣловыхъ ротъ | |
| ■ Эшелоны стрѣловыхъ частей и командъ. | |
| ▨ Эшел. стрѣловыхъ частей и командъ, отправлен. въ Забайкалье. | |

